

## ***PLA DE PROTECCIÓ CIVIL DE SANT POL DE MAR***

# **MANUAL D'ACTUACIÓ PER RISCOS ESPECIALS**

***Ajuntament de Sant Pol de Mar***

*Redacció: Oriol Bassa i Vila,  
Tècnic Competent, Consell Comarcal del Maresme*  
***Octubre 2014***

---

---

# ÍNDIX

<b>0.</b>	<b>REGLAMENTACIÓ.....</b>	<b>3</b>
<b>1.</b>	<b>DADES DEL MUNICIPI.....</b>	<b>4</b>
<b>1.1</b>	<b>DADES GENERALS.....</b>	<b>4</b>
1.1.1	SITUACIÓ GEOGRÀFICA .....	4
1.1.2	SUPERFÍCIE.....	4
1.1.3	POBLACIÓ CENSADA I POBLACIÓ TURÍSTICA .....	4
1.1.4	ALTITUD .....	4
1.1.5	HIDROLOGIA.....	5
1.1.6	XARXA VIÀRIA <sup>0</sup> .....	5
1.1.7	XARXA FERROVIÀRIA <sup>0</sup> .....	5
1.1.8	XARXA DE GAS <sup>0</sup> .....	5
1.1.9	XARXA ELÈCTRICA <sup>0</sup> .....	5
1.1.10	XARXA D'AIGUA POTABLE <sup>0</sup> .....	5
<b>1.2</b>	<b>DADES ESPECÍFIQUES ASSOCIADES AL RISC .....</b>	<b>6</b>
<b>2.</b>	<b>CONeixEMENT DEL RISC I VULNERABILITAT .....</b>	<b>7</b>
<b>2.1</b>	<b>INCENDIS FORESTALS .....</b>	<b>7</b>
2.1.1	RESUM I CONCLUSIONS DE L'ANÀLISI DE RISC .....	7
2.1.2	ÀREES O SECTORS D'AFECTACIÓ .....	7
2.1.3	ELEMENTS VULNERABLES <sup>0</sup> .....	7
2.1.4	DADES ESPECÍFIQUES PER INCENDIS FORESTALS .....	8
<b>2.2</b>	<b>INUNDACIONS .....</b>	<b>9</b>
2.2.1	RESUM I CONCLUSIONS DE L'ANÀLISI DE RISC .....	9
2.2.2	ÀREES O SECTORS D'AFECTACIÓ .....	10
2.2.3	ELEMENTS VULNERABLES.....	11
2.2.4	DADES ESPECÍFIQUES PER INUNDACIONS.....	11
<b>2.3</b>	<b>NEVADES I ALLAUS .....</b>	<b>12</b>
2.3.1	RESUM I CONCLUSIONS DE L'ANÀLISI DE RISC .....	12
<b>2.4</b>	<b>RISC SÍSMIC.....</b>	<b>12</b>
2.4.1	RESUM I CONCLUSIONS DE L'ANÀLISI DE RISC .....	12
2.4.2	ÀREES O SECTORS D'AFECTACIÓ .....	12
2.4.3	ELEMENTS VULNERABLES.....	13
2.4.4	DADES ESPECÍFIQUES PER EMERGÈNCIES SÍSMIQUES.....	13
<b>2.5</b>	<b>CONTAMINACIÓ MARINA ACCIDENTAL .....</b>	<b>12</b>
2.5.1	RESUM I CONCLUSIONS DE L'ANÀLISI DE RISC .....	12
2.5.2	ÀREES O SECTORS D'AFECTACIÓ .....	12
2.5.3	ELEMENTS VULNERABLES.....	13
<b>2.7</b>	<b>DETERMINACIÓ DE LES CAMPANYES INFORMATIVES .....</b>	<b>15</b>
<b>3.</b>	<b>ACTIVACIÓ DEL PLA .....</b>	<b>16</b>
<b>4.</b>	<b>ESTRUCTURA I ORGANITZACIÓ .....</b>	<b>17</b>

<b>4.1</b>	<b>RESPONSABLE MUNICIPAL DE L'EMERGÈNCIA – DIRECTOR DEL PLA DE PROTECCIÓ CIVIL MUNICIPAL.....</b>	<b>17</b>
<b>4.2</b>	<b>COMITÈ MUNICIPAL DE L'EMERGÈNCIA.....</b>	<b>17</b>
4.2.1	COMITÈ MUNICIPAL DE L'EMERGÈNCIA.....	17
4.2.2	CONSELL ASSESSOR.....	18
4.2.3	REPRESENTANT MUNICIPAL AL PLA ESPECIAL.....	18
<b>4.3</b>	<b>GABINET D'INFORMACIÓ.....</b>	<b>19</b>
<b>4.4</b>	<b>GRUPS ACTUANTS.....</b>	<b>20</b>
4.4.1	GRUP LOCAL D'INTERVENCIÓ.....	20
4.4.2	GRUP LOCAL SANITARI.....	21
4.4.3	GRUP LOCAL LOGÍSTIC I D'ACOLLIDA.....	22
4.4.4	GRUP LOCAL D'ORDRE I AVISOS A LA POBLACIÓ.....	23
4.4.5	GRUP LOCAL ESPECIAL DEL RISC.....	24
<b>4.5</b>	<b>CENTRES DE COORDINACIÓ.....</b>	<b>25</b>
<b>5.</b>	<b>OPERATIVITAT.....</b>	<b>27</b>
<b>5.1</b>	<b>PROCEDIMENTS GENERALS.....</b>	<b>27</b>
5.1.1	ACTUACIONS GENERALS.....	27
5.1.2	PROCEDIMENTS D'ACTIVACIÓ. INTERFASE AMB PLANS SUPERIORS.....	30
5.1.3	SISTEMES D'AVÍS A LA POBLACIÓ.....	35
5.1.4	MESURES DE PROTECCIÓ DE LA POBLACIÓ.....	37
5.1.4.1	CONFINAMENT.....	37
5.1.4.2	EVACUACIÓ I ACOLLIDA.....	38
5.1.4.3	CONTROL D'ACCESSOS.....	39
5.1.5	INTERFASE AMB ELS PAU.....	40
<b>5.2</b>	<b>FITXES D'ACTUACIÓ.....</b>	<b>41</b>
<b>6.</b>	<b>ANNEXOS ESPECÍFICS.....</b>	<b>58</b>
<b>6.1</b>	<b>ANNEX 1. MODEL DE DECLARACIÓ D'ACTIVACIÓ I ALTRES COMUNICATS I DISPOSICIONS</b>	<b>58</b>
<b>6.2</b>	<b>ANNEX 2. CONSELLS D'AUTOPROTECCIÓ PEL RISC.....</b>	<b>61</b>
<b>6.3</b>	<b>ANNEX 3. PLANS D'AUTOPROTECCIÓ ASSOCIATS (SI ESCAU).....</b>	<b>62</b>
<b>6.4</b>	<b>ANNEX 4. CARTOGRAFIAESPECÍFICA.....</b>	<b>63</b>
<b>6.5</b>	<b>ANNEX 5. ELEMENTS VULNERABLES.....</b>	<b>65</b>
<b>6.6</b>	<b>ANNEX 6. CRITERIS D'ACTIVACIÓ PER CADA RISC ESPECIAL.....</b>	<b>66</b>

## 0. REGLAMENTACIÓ

### » DISPOSICIONS BÀSIQUES

El municipi de Sant Pol de Mar ha dictat les següents disposicions legals en matèria de protecció civil:

- No disposa de plans de protecció civil homologats.
- No disposa de Comissió de Protecció Civil municipal.
- No disposa de tècnic de protecció civil municipal.
- Ban municipal sobre incendis forestals entre el 10 i el 15 de juny de cada any.
- ADF Vallalta formada pels municipis de Sant Pol de Mar, Canet de Mar, Sant Iscle de Vallalta i Sant Cebrià de Vallalta.
- No disposa d'Associació de voluntaris municipals de protecció civil, d'acord amb el Decret 27/2001, de 23 de gener pel qual s'aprova el Reglament de les associacions del voluntariat de Protecció Civil de Catalunya (DOGC 3317 de 31.01.2001)
- Pla de prevenció d'incendis forestals aprovat el dia 21 de setembre de 2000.

### » DISPOSICIONS A EMETRE EN SITUACIÓ D'EMERGÈNCIA

L'annex 1 d'aquest manual inclou els models de disposicions següents:

- Notificació d'activació i desactivació del Pla de protecció civil municipal (punt 1 de l'annex 1)
- Ban amb una ordre d'evacuació o de confinament (punt 2 de l'annex 1)
- Comunicat d'informació a la població de la situació (al punt 3 de l'annex 1, avís d'evacuació o confinament).
- Ban amb ordre de limitació i condició d'ús dels serveis públics i privats i consum de béns.
- Decret d'alcaldia municipal de requisita
- Decret d'alcaldia de prestació de serveis extraordinaris
- Decret d'alcaldia d'autorització especial per a ...

## 1. DADES DEL MUNICIPI

### 1.1 DADES GENERALS

#### 1.1.1 SITUACIÓ GEOGRÀFICA

El municipi de Sant Pol de Mar està situat al nord de la comarca del Maresme, amb les coordenades geogràfiques del 468667 i 4605796 (UTM)

#### 1.1.2 SUPERFÍCIE

Superfície total	7,49 km <sup>2</sup>
Superfície urbana	1,10 km <sup>2</sup>
Superfície forestal	3,72 km <sup>2</sup>
Superfície agrícola	2,67 km <sup>2</sup>

#### 1.1.3 POBLACIÓ CENSADA I POBLACIÓ TURÍSTICA

Habitants censats	Màxim d'habitants en època turística
5066	6000

(segons les dades de l'últim cens)

Nom del nucli	Nombre d'habitatges	Població mínima (període)	Població màxima (període)
Nucli	1600	5066	6000

#### 1.1.4 ALTITUD

Altitud màxima amb població/infraestructures	90 m
Altitud mínima amb població/infraestructures	1m
Altitud del nucli urbà	10m

### 1.1.5 HIDROLOGIA<sup>0</sup>

Rius	No hi ha rius
Rieres destacables	Riera de Vallalta
Torrents destacables	Roques Blanques, el Farell, la Murtra, Morer
Canals	No hi ha canals
Llacs i embassaments	No hi ha llacs i embassaments

### 1.1.6 XARXA VIÀRIA<sup>0</sup>

Carretera/autopista	Titularitat	Punts quilomètrics (origen-destí)		Ponts i túnels
C-32	Generalitat de Catalunya	115,5	120	3 ponts i 1 tunel
N-II	Generalitat de Catalunya	662	665,5	5 pont

### 1.1.7 XARXA FERROVIÀRIA<sup>0</sup>

Línia de ferrocarril	Dades	Ponts i túnels
FC 31 Rodalies	Dependència Estacions/Baixadors: 1 estació	1 tunel i 1 pont

### 1.1.8 XARXA DE GAS<sup>0</sup>

Línia de gasificació	Dependència(compañia)
	Gas Natural

### 1.1.9 XARXA ELÈCTRICA<sup>0</sup>

Línia elèctrica / Estacions transformadores	Tipus	Companyia	Afecta massa forestal? (S/N)
		Fecsa Endesa	Si

### 1.1.10 XARXA D'AIGUA POTABLE<sup>0</sup>

Nuclis de població	Companyia	Descripció Abastament
Tot el nucli urbà	SOREA	Xarxa en baixa

<sup>0</sup> Cal cartografiar aquestes dades.

## **1.2 DADES ESPECÍFIQUES ASSOCIADES AL RISC**

Aquesta informació es troba detallada per cada risc, a l'apartat 2.

## 2. CONEIXEMENT DEL RISC I VULNERABILITAT

### 2.1 INCENDIS FORESTALS

#### 2.1.1 RESUM I CONCLUSIONS DE L'ANÀLISI DE RISC

Classificació del risc del municipi segons el Pla Especial de la Generalitat:

- Alt risc d'incendi forestal

Incendis forestals esdevinguts al municipi:

Sector afectat	Causa	Any	Superfície cremada
Garrofers, Serrat d'en Mas, Urbapol i can Roca		2001	200 Ha

#### » Massa forestal(Situació i límits)

Sector/s de massa forestal	Situació geogràfica (respecte al nucli urbà)	Característiques
Turó de can Tiril	Nord-Oest	Pinedes amb regenerat d'alzines
Sot de Golinons	Nord	Pinedes amb regenerat d'alzines

#### 2.1.2 ÀREES O SECTORS D'AFECTACIÓ<sup>0</sup>

Àrees / Sector de risc d'incendi forestal	Localització i característiques	Punts singulars respecte a l'efecte dòmino <sup>1</sup>
Terme municipal	Part superior del terme municipal	

#### 2.1.3 ELEMENTS VULNERABLES[D1]<sup>0</sup>

A la següent llista apareixen els principals elements vulnerables possiblement afectats segons l'anàlisi de risc. La llista completa d'elements vulnerables està als annexos específics (Annex 5) amb dades més concretes.

Codi	Element
IF1	Casc urbà

Actes en l'àrea de risc:

Nom de l'acte	Localització	Data	Nombre de persones / Aforament	Descripció
Focs d'artifici de la Festa Major	Platja	Juliol	2000	Espectacle pirotècnic

<sup>0</sup>Cal cartografiar aquestes dades.

<sup>1</sup>Instal·lacions industrials, magatzems, etc., que en cas de quedar afectats poden donar lloc a accidents amb afectació important a la població.



## 2.1.4 DADES ESPECÍFIQUES PER INCENDIS FORESTALS

### » Camins primaris

Són aquells camins que tenen una amplada mínima de 5 metres i que permeten el pas creuat de dos camions de tipus BRP.

Nom / Núm. Identificació	Origen- Destí	Sector
01	Accés autopista-Nucli urbà	Centre
02	Accés autopista-05	Centre
03	Nucli urbà-Vistamar-Autopista	Oest
04	06-07	Est
05	06-Turó Home Mort	Est
06	Pont Autopista-Turó Home Mort	Est
07	06-TM. Calella	Est
08	06-TM Calella	Est

### » Camins secundaris

Són aquells camins i pistes forestals amb una amplada entre 3 i 5 metres amb sobre-amples disposats cada 100 - 150 metres que permeten el pas creuat de vehicles.

Nom / Núm. Identificació	Origen- Destí	Sector

### » Camins terciaris

Són aquells camins i pistes forestals que no permeten el pas creuat de dos camions de tipus BRP i que tampoc no disposen de sobre -amples cada 100 - 150 metres. No es consideren part de la xarxa bàsica de camins per a incendis forestals del Pla Especial de la Generalitat perquè afegixen complexitat operativa.

Nom / Núm. Identificació	Origen- Destí	Sector

### » Punts d'aigua amb hidrant

Nom / Núm. Identificació	Sector	Capacitat (m <sup>3</sup> )

### » Punts d'aigua sense hidrant

Nom / Núm. Identificació	Sector	Característiques	Capacitat (m <sup>3</sup> )	Accés <sup>2</sup> (s/n)

<sup>2</sup>No es consideren accessibles amb helicòpter si hi ha arbres, línies d'alta tensió o edificacions en l'entorn immediat.

				Camió	Helicòpter
3	Prop Camí Fondo	Bassa plastificada	2000	SI/SI	
51	Paratge de les Rieres	Bassa plastificada	2000	SI/SI	

» **Hidrants**[D2]

Núm. Identificació	Diàmetre	Sector
1	100mm	Camí del Farell s/n Urb. Sant Pol 2000. Hidrant amb tapa.
2	100mm	Davant Tennis Sant Pol/ Cr. Jordi Carrasco Azemar. Hidrant amb tapa.
4	70mm	Cr. Sot de la Coma x Cr. Onze de Setembre. Urb. Els Garrofers. Hidrant amb tapa.
50	70mm	Cr. Ponent davant promise SA. Pol Ind. Ponent. Hidrant amb tapa.
52	70mm	Cr. Abat Deàs x Cr. La Riera

» **Tallafocs**

Són franges naturals (cultius, rius, etc.) o artificials (carreteres, autopistes, vies fèrries, etc.) de 200 metres d'amplada.

Núm. d'identificació	Origen- Destí
T1	Autopista

» **Punts de vigilància**

Núm. d'identificació	Dependència	Sector

## 2.2 INUNDACIONS

### 2.2.1 RESUM I CONCLUSIONS DE L'ANÀLISI DE RISC

Classificació del risc segons el Pla INUNCAT:

- Alt risc d'inundacions.
- Es obligat redactar el Pla.

Inundacions esdevingudes al municipi:[A3]

Zona afectada	Descripció	Any	Danys

Rieres i torrents del municipi	Desbordament de la riera de Sant Pol de Mar	25/09/1962	Danys materials en els nuclis urbans. Les vies de comunicació van quedar intransitables i les inundacions van afectar els conreus.
--------------------------------	---	------------	--

» **Riu / riera / torrent / canal**

Nom	Característiques

» **Rieres seques i/o rambles urbanitzades i/o en zones urbanes**

Nom	Característiques
Riera de Vallalta	És la riera més gran del municipi. Arriba al nucli urbà pel nord-est.
Riera de Roques Blanques	Limita amb Canet de Mar. No afecta nuclis urbans, però sí zones de serveis.
Riera de la Murtra	No afecta zones habitades
Riera del Morell	Arriba al nucli urbà per l'est del terme. Afecta zona urbana.

» **Infraestructures associades destacables: ponts, rescloses, embassaments, guals, basses**<sup>[D4]</sup>

Nom	Característiques
Pont de la Riera de Vallalta	Pont de vianants al final de la Riera de Vallalta

» **Altres llocs amb perill d'inundació (antigues llacunes, deltes, cons de dejecció...)**

Nom	Característiques

» **Punts d'aforament i/o llocs de vigilància del nivell de l'aigua**

Nom	Característiques
Riera de Vallalta. Davant del Cr. De la Riera.	Control del nivell de la Riera.

## 2.2.2 ÀREES O SECTORS D'AFECTACIÓ<sup>0</sup>

Àrees / Sector de risc d'inundacions	Localització	Punts singulars respecte a l'efecte dòmino <sup>3</sup>

<sup>0</sup>Cal cartografiar aquestes dades.

<sup>3</sup>Instal·lacions industrials, magatzems, etc., que en cas de quedar afectats poden donar lloc a accidents amb afectació important a la població.

Riera de Vallalta	Oest del terme	
-------------------	----------------	--

» **Punts d'actuació prioritària:**

Punt	Descripció
Canonades de drenatge de pluvials sota l'NII	Possibilitat de taponament dels punts. Cal revisar-los després de cada període de pluges important, i abans del 15 de maig i del 15 d'agost.
	<b>Punts conflictius clavegueram</b>

» **Zones on es poden desencadenar fenòmens geològics associats: esllavissades, caiguda de roques, etc.**

Zona	Característiques
Nacional II	Desmunts de la carretera.

**2.2.3 ELEMENTS VULNERABLES<sup>[D5]</sup><sup>0</sup>**

A la següent llista apareixen els principals elements vulnerables possiblement afectats segons l'anàlisi de risc. La llista completa d'elements vulnerables està als annexos específics (Annex 5) amb dades més concretes.

Codi	Element
IN1	Càmping la Maresma

» **Elements vulnerables per afectació per mal funcionament o trencament d'una presa, bassa,...**

No hi ha aquest tipus d'elements.

» **Elements vulnerables per inundacions d'origen marí:**

Codi	Element	Població afectada
I1	Passeig marítim	200

» **Actes en l'àrea de risc:**

Nom de l'acte	Localització	Data	Nombre de persones / Aforament	Descripció

**2.2.4 DADES ESPECÍFIQUES PER INUNDACIONS**

» **Estacions meteorològiques o pluviomètriques dins del municipi**

<sup>0</sup>Cal cartografia aquestes dades.

Localització	Característiques
	No hi ha estacions meteorològiques dins el municipi.

## 2.3 NEVADES I ALLAUS

### 2.3.1 RESUM I CONCLUSIONS DE L'ANÀLISI DE RISC

L'anàlisi de risc del NEUCAT posa de manifest que pot nevar a qualsevol punt de Catalunya, però a l'hora de seleccionar els municipis que hauran d'elaborar el PAM, el NEUCAT ha considerat que el factor més important és la vulnerabilitat de la mobilitat i s'ha contemplat el nombre d'habitants i l'alçada del municipi (punts de concentració d'habitants) com elements definitius.

La taula següent resumeix els criteris que estableix el NEUCAT pel que fa a l'obligació o recomanació d'elaborar el PAM per nevades. Amb una creu a la columna de color gris s'indica quin és el cas del municipi.....

Municipis <b>obligats</b> a fer PAM per nevades	Aquells municipis que tinguin més de 20000 habitants o que estiguin a una alçada de 400 m o més.	
Municipis <b>especialment recomanats</b> a fer PAM per nevades	- Aquells municipis que tinguin un número de població flotant important en època hivernal, - Aquells municipis que tinguin nuclis de població aïllats i - Aquells municipis que tinguin algun risc especial per nevades	
Municipis <b>recomanats</b> a fer PAM per nevades	La resta de municipis que no estiguin ni obligats ni especialment recomanats	X

Emergències relacionades amb el risc de nevades esdevingudes al municipi:

No es té registre de cap emergència per nevada o allau a Sant Pol de Mar.

## 2.4 RISC SÍSMIC

### 2.4.1 RESUM I CONCLUSIONS DE L'ANÀLISI DE RISC

Classificació del risc segons el Pla SISMICAT:

- Intensitat màxima prevista en un període de 500 anys de VI-VII
- Es recomana redactar el Pla.

Sismes registrats que han afectat al municipi:

Descripció	Any	Danys

### 2.4.2 ÀREES O SECTORS D'AFECTACIÓ<sup>0</sup>

La intensitat referida al punt 2.1 és prevista per a la totalitat del municipi. Tot i amb això, s'han

<sup>0</sup>Cal cartografiar aquestes dades.

detectat les següents zones amb reducció / ampliació de les conseqüències del sisme per l'efecte del sòl:

Zona	Tipus de terreny	Efecte

Punts singulars respecte a l'efecte dòmino <sup>4</sup>

### 2.4.3 ELEMENTS VULNERABLES[D6]<sup>0</sup>

A la següent llista apareixen els principals elements vulnerables possiblement afectats segons l'anàlisi de risc. La llista completa d'elements vulnerables està als annexos específics (Annex 5) amb dades més concretes.

Codi	Element

Edificis significatius especialment vulnerables:

Zona	Tipus d'edifici

Actes en l'àrea de risc:

Nom de l'acte	Localització	Data	Nombre de persones / Aforament	Descripció[D7]

### 2.4.4 DADES ESPECÍFIQUES PER EMERGÈNCIES SÍSMIQUES

Vegeu la cartografia específica, Annex núm. 4, d'aquest manual.

## 2.5 CONTAMINACIÓ MARINA ACCIDENTAL

### 2.5.1 RESUM I CONCLUSIONS DE L'ANÀLISI DE RISC

Classificació del risc segons el Pla CAMCAT:

- Alt risc de contaminació marina accidental..
- Es obligat redactar el Pla.

Contaminacions marines accidentals esdevingudes al municipi:[A8]

Zona afectada	Descripció	Any	Danys

<sup>4</sup> Instal·lacions industrials, magatzems, etc., que en cas de quedar afectats poden donar lloc a accidents amb afectació important a la població.

<sup>0</sup>Cal cartografia aquestes dades.

Platges de Sant Pol	Abocament puntual d'hidrocarburs	2008	Molèsties als usuaris de la platja, i danys lleus a la vegetació i fauna.
---------------------	----------------------------------	------	---

» **Platja**

Nom	Característiques
Platges de Sant Pol	Platges de 5 a 10 m d'amplada mitjana, de sorra, amb alguns penyasegats puntuals.

### 2.5.2 ÀREES O SECTORS D'AFECTACIÓ<sup>0</sup>

Àrees / Sector de risc d'inundacions	Localització	Punts singulars respecte a l'efecte dòmino <sup>5</sup>
Platges de Sant Pol	Est del terme	

» **Punts d'actuació prioritària:**

Punt	Descripció
Platja	Control diari, especialment de l'1 d'abril al 30 d'octubre.
	<b>Punts conflictius clavegueram</b>

### 2.5.3 ELEMENTS VULNERABLES<sup>[D9]</sup><sup>0</sup>

A la següent llista apareixen els principals elements vulnerables possiblement afectats segons l'anàlisi de risc. La llista completa d'elements vulnerables està als annexos específics (Annex 5) amb dades més concretes.

Codi	Element
PSP1	Platges de Sant Pol

» **Actes en l'àrea de risc:**

Nom de l'acte	Localització	Data	Nombre de persones / Aforament	Descripció

<sup>0</sup>Cal cartografiar aquestes dades.

<sup>5</sup>Instal·lacions industrials, magatzems, etc., que en cas de quedar afectats poden donar lloc a accidents amb afectació important a la població.

<sup>0</sup>Cal cartografia aquestes dades.

## 2.7 **DETERMINACIÓ DE LES CAMPANYES INFORMATIVES**

### **Incendis forestals.**

**Època d'alt / de molt alt risc d'incendis forestals**, del dia 15 del mes de **juny** al dia 15 del mes de **setembre**<sup>6</sup>.

En els mesos de juny a setembre es produeix a més un moviment de població cap a les àrees/urbanitzacions del nucli urbà.

### **Inundacions.**

**Època d'alt / de molt alt risc de pluges intenses** del mes de maig i agost

### **Nevades.**

**No hi ha risc de nevades.**

### **Allaus.**

**No hi ha risc d'allaus.**

### **Consideracions estacionals.**

En els mesos de juny a setembre es produeix a més un moviment de població cap a les àrees/urbanitzacions del nucli urbà.

Poden produir un increment de la vulnerabilitat en els riscos d'incendis forestals i inundacions i contaminació d'aigües marines.

*Pel que fa a les campanyes i sessions informatives que es duren a terme per cada risc, veure programa d'implantació i manteniment.*

---

<sup>6</sup>Segons la legislació vigent, el Decret 64/1995.



## 3. ACTIVACIÓ DEL PLA

### **NIVELLS I CRITERIS D'ACTIVACIÓ**

#### » AVÍS:

L'avís es produeix, en general a partir d'un comunicat del CECAT, quan:

- És previsible un fenomen que pot produir situacions de risc per la població a llarg termini.
- També es pot produir en maniobres en determinades instal·lacions (per exemple les derivades de control de preses que generen cabals superiors als habituals)

L'avís no implica l'activació del Pla de Protecció Civil Municipal.

#### » PRE-ALERTA:

La pre-alerta es produeix, en general a partir d'un comunicat del CECAT, quan:

- És previsible un fenomen que pot produir situacions de risc per la població a mig termini.
- També es pot produir en maniobres en determinades instal·lacions (per exemple les derivades de control de preses que generen cabals propers a produir inundacions).

La pre-alerta no implica l'activació del Pla.

#### » ALERTA:

El Pla s'activa en **fase d'alerta**, en general a partir d'un comunicat del CECAT, quan:

- \* S'informa de l'activació d'un Pla Especial de la Generalitat en fase d'alerta per afectació a la zona on es troba el municipi.
- \* Quan hi ha paràmetres objectius que fan preveure una situació d'emergència important a la població a curt termini.
- \* Davant d'emergències per riscos naturals que no afectin ni puguin afectar a persones, béns i vies de comunicació.
- \* En emergències en determinades instal·lacions o infraestructures que no puguin produir danys a l'exterior però que puguin produir alarma en la població.

#### » EMERGÈNCIA:

El Pla s'activa en **fase d'emergència**, en general a partir d'un comunicat del CECAT, davant de les situacions següents:

- \* S'informa de l'activació en fase d'emergència d'un Pla Especial de la Generalitat en fase d'emergència per afectació a la zona on es troba el municipi.
- \* Davant d'emergències que puguin comportar, per la seva evolució, un greu risc per al municipi o danys a la població.

A l'annex 6 es detallen criteris concrets per riscos concrets.

## 4. ESTRUCTURA I ORGANITZACIÓ

### 4.1 RESPONSABLE MUNICIPAL DE L'EMERGÈNCIA – DIRECTOR DEL PLA DE PROTECCIÓ CIVIL MUNICIPAL

#### Composició

Nom / Càrrec operatiu	Càrrec habitual	Telèfon de contacte en cas d'emergència	Núm. de la fitxa d'actuació
Titular Montserrat Garrido Romera	Alcalde/essa	670 960 750/937 600451	<b>2</b>
Substitut/a Ferran Xumetra Subirana	Regidor de Governació i Serveis	667 18 27 50/ 93 760 04 51	<b>2</b>

#### Funcions

- Analitzar i valorar la situació.
- Informar-ne al director del Pla Especial de la Generalitat per mitjà del **CECAT (Tel. 93 551 72 85)** i coordinar-se amb el director del Pla Especial de la Generalitat.
- Declarar la pre-alerta, l'activació i la desactivació del Pla de protecció civil municipal. Informar-ne al director del Pla Especial de la Generalitat per mitjà del **CECAT (Tel. 93 551 72 85)**.
- Convocar el Comitè Municipal d'Emergències i c.
- Constituir i exercir la direcció del CECOPAL.
- Informar i coordinar-se amb el director del Pla Especial de la Generalitat.
- Analitzar i valorar la situació.
- Si fos el cas, donar l'ordre de preparar i prendre totes les mesures preventives necessàries, previstes a nivell municipal, per minimitzar els danys previsibles.
- Donar l'ordre de divulgar els consells d'autoprotecció davant del risc.
- Avaluar i determinar els elements vulnerables, i posar-ho en coneixement del director del Pla Especial de la Generalitat. Si és convenient, haurà de propiciar l'activació dels diversos PAU que ho requereixin.
- Decidir en tot moment, amb el Comitè Municipal d'Emergències, les actuacions més adients per fer front a l'emergència dins del seu marge de responsabilitat i aplicar les mesures de protecció a la població (avisos, acollida i suport), als béns i al medi ambient.
- Assegurar l'execució de la part de les funcions que el municipi assumeixi i vetllar per la correcta execució d'aquestes funcions.
- Ordenar la incorporació als grups d'actuació del Pla Especial de la Generalitat dels mitjans i recursos municipals disponibles per garantir la protecció i la seguretat de la població.
- Decretar, si s'escau, mobilitzacions i expropiació temporal.
- Assegurar el manteniment i l'operativitat del Pla de protecció civil municipal.
- D'altres, en funció del risc.

### 4.2 COMITÈ MUNICIPAL DE L'EMERGÈNCIA

#### 4.2.1 COMITÈ MUNICIPAL DE L'EMERGÈNCIA

L'estructura municipal per fer front a les emergències consisteix en el Comitè Municipal de l'Emergència, format per:

- \* **El/La responsable municipal de l'emergència** (punt 4.1)
- \* **El Consell Assessor** (punt 4.2.2)
- \* **El Gabinet d'Informació** (punt 4.3)

#### 4.2.2 CONSELL ASSESSOR

##### Composició

Nom / Càrrec operatiu	Càrrec habitual	Telèfon de contacte en cas d'emergència	Núm. de la fitxad'actuació
<b>Coordinador municipal de l'emergència</b> [D10] <b>David Calvo</b>	Cap de la Policia Local	697 161 820	<b>3</b>
Substitut/a Joan Chimisanas	Sots-Cap de la Policia Local	699 95 15 18	
<b>Cap del grup local d'intervenció</b> <b>Joan Roig</b>	Cap Operatiu ADF	696 14 24 30	<b>6</b>
Substitut/a			
<b>Cap del grup local sanitari</b> Carne Vives	Arquitecta Tècnica	666 928 223	<b>7</b>
Substitut/a Montse Romeu		625 227 159	
<b>Cap del grup local logístic i d'acollida</b> Elena Fernandez	Tècnica de Medi Ambient	626 498 588	<b>8</b>
Substitut/a Maribel Avinzada		639 226 328	
<b>Cap del grup local d'ordre i d'avisos a la població</b> David Calvo	Cap de la Policia Local	697 161 820	<b>9</b>
Substitut/a Joan Chimisanas	Sots-Cap de la Policia Local	699 95 15 18	

##### Funcions del Consell Assessor:

- Assessorar el director del Pla, l'alcalde.
- Analitzar i valorar la situació, aportant-hi tota la informació i trametent-hi les instruccions de l'alcalde als seus col·laboradors.

##### Funcions del Coordinador Municipal de l'Emergència:

- Assessorar el director del Pla de protecció civil municipal, l'alcalde, directament i com a membre del Consell Assessor.
- Coordinar les actuacions dels grups locals amb les dels grups del centre de comandament avançat.

#### 4.2.3 REPRESENTANT MUNICIPAL AL PLA ESPECIAL

##### Composició

Pla Especial	Nom / Càrrec operatiu	Càrrec habitual	Telèfon de contacte en cas d'emergència	Núm. de la fitxa d'actuació
	Titular Xavier Catarineu	Regidor de Cultura	670 960 838	<b>4</b>
	Substitut/a			<b>4</b>
	Titular			<b>4</b>

Pla Especial	Nom / Càrrec operatiu	Càrrec habitual	Telèfon de contacte en cas d'emergència	Núm. de la fitxa d'actuació
	Substitut/a			<b>4</b>

### Funcions

- En rebre l'avís de la situació de risc o d'emergència, ha de prendre nota de la informació que li subministrin i posar-se a disposició de l'alcalde del seu municipi.
- Si l'alcalde constitueix el **CECOPAL** i així ho disposa, ha de desplaçar-se al **CECAT** (prèviament ha de posar-se en contacte amb el **CECAT** per a determinar la necessitat que s'hi desplaci, identificant-se com a representant municipal al Pla Especial de la Generalitat). El director del Pla Especial de la Generalitat valorarà en cada cas, tenint en compte la durada de les emergències de tipus químic i les possibilitats que ofereix actualment la tecnologia, la conveniència de mantenir el contacte de forma telemàtica o telefònica amb el representant municipal).
- Un cop allà, o un cop en contacte de forma telemàtica o telefònica, ha de posar-se a disposició del Director del Pla Especial de la Generalitat i integrar-se al Consell Assessor per tal de fer l'enllaç amb el **CECOPAL** i l'Alcalde.
- Ha de mantenir-se permanentment informat de la situació al municipi i, al mateix temps, informar al **CECOPAL** de les decisions del Consell Assessor del Pla Especial de la Generalitat.

## 4.3 GABINET D'INFORMACIÓ

### Composició

Nom / Càrrec operatiu	Càrrec habitual	Telèfon de contacte en cas d'emergència	Núm. de la fitxa d'actuació
Titular Ester Roig	Premsa	679 411 624	<b>5</b>
Substitut/a			<b>5</b>

S'ubica a l'Ajuntament.

### Funcions

Donar suport al director del Pla de protecció civil municipal, de forma coordinada amb les actuacions del Gabinet d'Informació del Pla Especial de la Generalitat en les tasques següent:

- El Gabinet d'Informació del Pla de protecció civil municipal ha d'estar en contacte permanent amb el Gabinet d'Informació del Pla Especial de la Generalitat **través del telèfon 93 554 26 23**. El titular del Gabinet Municipal d'Informació assegura aquesta coordinació.
- Centralitzar, coordinar i preparar la informació (elaboració de comunicats, ordres i recomanacions) sobre l'emergència en coordinació amb el Gabinet d'Informació del Pla Especial de la Generalitat i facilitar-la a la població en nom del director del Pla a través dels mitjans de comunicació de titularitat pròpia o d'obligada inserció per part dels mitjans de comunicació social. En particular, s'ocupa de les declaracions d'activació del Pla en cas d'emergència i en cas d'alerta, i del final de cadascuna.
- Atendre la premsa tot donant-li la informació necessària de caràcter municipal, en coordinació amb el Gabinet d'Informació del Pla Especial de la Generalitat. Orientar la recerca d'informació per part dels mitjans de comunicació social i corregir les informacions errònies.
- Transmetre les dades significatives al Gabinet d'Informació del Pla Especial de la Generalitat.

La funció d'informació telefònica als familiars d'afectació municipal s'ha de dur a terme per la Regidoria de Serveis Socials i s'ha d'habilitar un telèfon especialment dedicat a aquesta tasca.

Les emissores de ràdio que s'utilitzaran com a mitjà de difusió durant la situació d'alerta o emergència seran:

Emissora	Freqüència	Responsable/dades de localització
Catalunya Ràdio	89.5	
RAC 1	87.7	
Ràdio Litoral de Sant Pol	107,2	93.760.46.46 639 95 02 35

També s'empraran els mitjans de comunicació següents:

- 

#### 4.4 GRUPS ACTUANTS<sup>[D11]</sup>

En cas d'activació del Pla Especial de la Generalitat, dirigeix els grups actuants el Conseller/a d'Interior, que és el seu director/a o en la persona en qui delegui. **Les feines que ha de realitzar cada un dels grups d'actuació locals s'han de coordinar amb les dels grups d'actuació del Pla Especial de la Generalitat, en els quals s'integren.**

##### 4.4.1 GRUP LOCAL D'INTERVENCIÓ<sup>[D12]</sup>

###### Composició

Operatiu	Persona de contacte	Telèfon de localització	Núm. de la fitxa d'actuació
Cap del grup local	Cap: David Calvo Substitut: Joan Chimisanas	697 16 18 20 699 95 15 18	6
ADF	Responsable: Joan Roig Substitut:	618 94 32 14	6

###### Funcions:

» Col·laborar en les tasques següents, d'acord amb el cap del Grup d'Intervenció del Pla Especial de la Generalitat que estigui activat:

- Rebre i notificar, en primera instància, l'existència de l'emergència al **112** i al **CECAT (Tel.93 551 72 85)**
- Controlar, reduir o neutralitzar-ne els efectes. En cas d'incendi donar recolzament a al grup d'intervenció del Pla Especial de la Generalitat.
- Executar les actuacions preventives necessàries
- Donar recolzament a les tasques rescat i salvament de persones i béns i a la recerca de persones perdudes o desaparegudes.
- Informar el coordinador del CCA i atendre les seves instruccions a través del coordinador municipal..
- Coordinar les seves actuacions amb els altres grups per mitjà del **CecopalCCA**.
- Específiques per incendis forestals:
  - Assessorar tècnicament els diferents nivells de comandament a través del

- cos d'agents rurals.
  - Establir les esquadres de reserves.
  - Donar recolzament a les tasques necessàries per a prevenir els incendis, i per a controlar, reduir o neutralitzar-ne els efectes de l'incendi.
- Específiques per nevades:
  - Recepció i transmissió d'incidències o emergències relacionades amb la nevada.
  - Proposar al grup logístic les prioritats d'actuació pel que fa a la neteja de la xarxa viària i proposar solucions de gestió per aquelles situacions crítiques relacionades amb el salvament.

» Assessorar i informar el responsable municipal de l'emergència de l'evolució de la situació a temps real.

#### 4.4.2 GRUP LOCAL SANITARI [D13]

##### Composició

Operatiu	Persona de contacte	Telèfon de localització	Núm. de la fitxa d'actuació
Cap del grup local	Cap: Carme Vives Substitut:	666 928 223	7
	Responsable: Montse Romeu Substitut:	625 227 159	7

##### Funcions

» Col·laborar en els tasques següents, d'acord amb el cap del Grup Sanitari del Pla Especial de la Generalitat:

- Si l'emergència és previsible, prendre les mesures/actuacions preventives.
- Informar-se de la situació sanitària en l'àrea d'emergència tot valorant la quantitat de víctimes i l'operativitat dels centres sanitaris que pugui haver a la zona.
- Establir l'Àrea Sanitària (AS) en zona adequada, en els casos que sigui necessari.
- Prestar assistència sanitària in situ.
- Conèixer l'estat i la ubicació dels afectats.
- Identificar víctimes en primera instància en col·laboració amb els serveis corresponents.
- Si fossin possibles, controlar els brots epidemiològics (contaminació de les aigües, els aliments, vacunacions massives).
- Si fos el cas, vigilar i controlar la potabilitat de les aigües i higiene dels aliments.
- Cobrir les necessitats farmacèutiques.
- Prestar atenció psicològica als afectats i als familiars.
- Realitzar tasques de salut pública.
- Coordinar les seves actuacions amb els altres grups a través del **CecopalCCA**.
- Participació en l'evacuació, si fos el cas, de persones especialment vulnerables, des del punt de vista sanitari.
- Confeccionar la llista de persones afectades, el seu estat i el lloc on es troben. Facilitar al CECAT la llista esmentada i posteriors actualitzacions.
- Realitzar les tasques d'informació pública respecte els riscos sanitaris sobre l'emergència/accident d'acord amb la Direcció del Pla i a través del Gabinet d'Informació del Pla i

d'altres mecanismes efectius segons la situació.

- Específiques per al risc radiològic:
  - Dur a terme la profilaxi radiològica, si escau.

» Assessorar i informar el responsable municipal de l'emergència de l'evolució de la situació a temps real.

#### 4.4.3 GRUP LOCAL LOGÍSTIC I D'ACOLLIDA

##### Composició

Nom / Càrrec operatiu	Càrrec habitual	Localització	Núm. de la fitxa d'actuació
<b>Responsable de la Logística</b> Elena Fernández Substitut/a	Tècnica de Medi Ambient	626 498 588	<b>8</b>
<b>Responsable d'Acollida</b> Ramon Vidal Substitut/a Patricia Lleuger	Regidor de Serveis Socials	670 960 849	<b>8</b>
<b>Responsable de Associació de Voluntaris de PC</b> Substitut/a	No hi ha voluntaris de protecció civil.		<b>8</b>
<b>Responsables Voluntaris municipals ocasionals</b> Substitut/a	No hi haurà voluntaris ocasionals.		<b>8</b>
<b>Responsable de Serveis Socials</b> Ramon Vidal Serra Substitut/a	Regidor de Serveis Socials	670 960 849	<b>8</b>
<b>Responsable de serveis bàsics al municipi</b> <b>Toni Sanchez</b> Substitut/a <b>Carles Genís</b>	Cap de Brigada Brigada	629 993 663	<b>8</b>

##### Funcions

» Col·laborar en les tasques següents, d'acord amb el cap del Grup Logístic del Pla Especial de la Generalitat:

- Assegurar la provisió dels recursos complementaris que el director del Pla Especial de la Generalitat i els grups d'actuació necessiten per complir les seves missions i la mobilització d'aquests mitjans. Gestionar els recursos i mitjans municipals (públics i privats) per posar-los a disposició dels grups.
- Funció logística municipal i gestió dels serveis bàsics municipals (serveis municipals d'aigua, de recollida d'escombraries...). Organitzar i dirigir les accions i treballs a realitzar per restablir els serveis bàsics municipals.
- Donar suport a la constitució del **CCA**.
- Subministrar material lleuger i pesant de treball i transport.
- Donar suport a l'abastament de queviures per el personal dels grups i combustible per als vehicles i les màquines.
- Assegurar el subministrament d'aliments, medicaments i serveis bàsics en general a la població.

- Preparar els llocs d'acollida en cas d'evacuació i, si s'escau, els llocs que han de restar confinats. Acollir població i gestionar aquesta acollida: allotjament, proveïment d'aliments, control, serveis socials del personal del mateix municipi.
  - Gestionar la recepció, l'avituallament i el control del voluntariat, tant del mateix municipi com de fora.
  - Garantir les comunicacions entre els centres operatius, **CECAT**, **CECOPALS**, **CCA**, etc.
  - Establir sistemes complementaris alternatius de comunicacions on sigui necessari.
  - Donar suport tècnic.
  - Coordinar les seves actuacions amb els altres grups a través del **CCA**.
  - Assessorar el director del Pla Especial de la Generalitat per al desenvolupament de les seves competències.
- Específiques per al risc de nevades i allaus:
    - Coordinar les tasques de neteja de la xarxa viària establint prioritats d'actuació per tal de minimitzar les situacions de risc i que els Grups d'Actuació puguin complir les seves missions.
    - Preveure el material necessari per minimitzar les conseqüències de l'emergència (fundents, maquinària, material lleuger i pesant de treball i transport...).
    - Donar suport tècnic al personal dels vehicles desviats als aparcaments.
    - Donar suport al grup sanitari en el transport de persones que necessiten atenció sanitària (per exemple: persones que han d'anar a l'hospital a fer diàlisi).

» Assessorar i informar el responsable municipal de l'emergència de l'evolució de la situació a temps real.

#### 4.4.4 GRUP LOCAL D'ORDRE I AVISOS A LA POBLACIÓ<sup>[D14]</sup>

##### Composició

Nom / Càrrec operatiu	Càrrec habitual	Localització	Núm. de la fitxa d'actuació
<b>Cap del grup local</b> David Calvo	Cap Policia Local	697 161 820	<b>9</b>
Substitut/a Joan Chimisanas	Sots-Cap Policia Local	699 95 15 18	
<b>Responsable dels avisos a la població</b> <b>David Calvo</b>	Cap Policia Local	697 161 820	<b>9</b>
Substitut/a Joan Chimisanas	Sots-Cap Policia Local	699 95 15 18	

##### Funcions

» Col·laborar en les tasques següents, d'acord amb el CECAT i/o el cap del Grup d'Ordre del Pla Especial de la Generalitat:

- Rebre i notificar en primera instància i de forma immediata l'existència de l'emergència al **112** i al **CECAT (Tel.93 551 72 85)**.
- Coordinar les seves actuacions amb els altres grups a través del CCA.

En l'àmbit de l'ordre i la seguretat ciutadana:

- Garantir la seguretat ciutadana a la zona del risc.
- Garantir que els grups d'actuació puguin actuar sense cap impediment.
- Garantir el control d'accessos i la vigilància viària de les zones afectades. Garantir el



control de trànsit d'accés dels components dels grups a la zona de l'emergència; especialment, senyalitzar i guiar els actuants cap al Centre de Comandament Avançat(CCA) i a l'Àrea Sanitària.

- Tasques d'ordenació i control del trànsit.
- Executar les mesures de protecció sobre els elements vulnerables: coordinar i executar l'evacuació o l'allunyament de la població, d'acord amb les indicacions del director del Pla Especial de la Generalitat i assegurar la seva aplicació. Coordinar-ne les tasques.
- Efectuar la relació de persones afectades (evacuades).
- Elaboració de les llistes de persones a la sales d'il·lesos i familiars, en el seu cas
- Funcions de policia judicial[15].
- Custòdia de béns a les zones afectades.
- Especials per l'emergència aeronàutica:
  - Vigilància dels edificis i control de pas a instal·lacions aeroportuàries.
  - Custòdia de la caixa negra i altres elements necessaris per la investigació de l'accident d'acord amb la normativa de l'OACI.

En l'àmbit d'avisos a la població:

- Avisar i informar la població afectada i, en particular, els elements especialment vulnerables.
  - Comunicar a la població les mesures que hagi d'adoptar, i assegurar-ne l'aplicació.
- » Elaborar les llistes de persones a la sales d'il·lesos i familiars, en el seu cas.
- » Assessorar i informar el responsable municipal de l'emergència de l'evolució de la situació a temps real.

#### 4.4.5 GRUP LOCAL ESPECIAL DEL RISC

Grups locals especials pels riscos següents:

##### INUNCAT. Risc d'inundacions.

##### GRUP LOCAL DE SEGURETAT HIDRÀULICA

##### Composició

Nom / Càrrec operatiu	Càrrec habitual	Localització	Núm. de la fitxa d'actuació
Cap del grup David Calvo	Cap Policia Local	697 161 820	
Substitut/a Joan Chimisanas	Sots-Cap Policia Local	699 95 15 18	

##### Funcions

- » Col·laborar en les tasques següents, d'acord amb el cap del Grup Especial del Risc del Pla INUNCAT:
- Fer el seguiment dels rius en les zones on es declara l'alerta o l'emergència.
  - Coordinar les seves actuacions amb els altres grups a través del CCA.
  - Assessorar el director del Pla INUNCAT per al desenvolupament de les seves competències.
- » Informar el responsable municipal de l'emergència de l'evolució de la situació a temps real.

## 4.5 CENTRES DE COORDINACIÓ

### » Centres de recepció d'alarmes (CRA)

Lloc	Polícia Local
Adreça	Plaça de la Vila
Telèfon	937 600 519
Fax	937 603 138
Altres comunicacions	609 306 609
Protocols, fitxes d'actuació, etc.	<b>Fitxa d'actuació núm. 1</b> Directorí telefònic

#### Funcions

- Notificar qualsevol alarma al **112** i al **CECAT (Tel. 93 551 72 85)**.
- Rebre la notificació de l'alarma i trametre-la.
- Valorar, segons el protocols establerts, la importància de l'alarma.
- Posar en marxa el avisos d'activació del Pla de protecció civil municipal.
- Informar-se, en els primers moments, de la marxa de l'emergència.

### » Centres de Coordinació Operativa Local (CECOPAL)

Lloc	Sala Polivalent de l'Ajuntament
Adreça	Plaça de la Vila
Telèfon	93 760 04 51
Fax	93 760 13 52
Recursos	
Altres comunicacions	

#### Funcions

- És el centre de coordinació municipal, que realitza les accions determinades pel director del Pla. Des d'aquí es dirigeix i es coordinen les actuacions dels diversos serveis relacionats amb el Pla.
- Mantenir contacte directe i continu amb el **Centre de Coordinació Operativa de Catalunya (CECAT, Tel. 93 5517285)**.
- Notificar als grups operatius i al **CECAT** l'activació i la desactivació del Pla de protecció civil municipal i rebre d'aquest centre i transmetre, segons els protocols, la informació relativa a activació, evolució i desactivació del Pla Especial de la Generalitat.
- Facilitar, si s'escau, la informació a la població del municipi, amb els mitjans oportuns, segons les circumstàncies del risc i l'evolució de la situació de l'emergència. Aquesta informació s'haurà de consensuar amb la direcció del Pla Especial de la Generalitat.
- Mobilitzar i assegurar la transmissió de la informació i les ordres als grups operatius municipals decidides per la direcció del Pla, així com activar els mitjans i recursos municipals necessaris.
- Canalitzar l'ordre de l'autoritat de protecció civil municipal de prestació de serveis personals i la requisita, la intervenció o l'ocupació temporal i transitòria dels béns necessaris per afrontar les situacions d'emergència.
- Donar suport als mitjans d'emergències, de seguretat i als serveis especialitzats aliens que intervinguin en el municipi sota l'estructura del Pla activat.

### » Centre de Comandament Avançat (CCA)

La seva ubicació, la determina el cap del Grup d'Intervenció (es pot constituir més d'un CCA)

d'acord amb les característiques de l'emergència).

**Funcions:**

- Exercir la coordinació *in situ* de la feina dels diferents grups d'actuació en un dels escenaris per afrontar l'emergència.
- Estar en coordinació amb el **CECAT** i amb **CECOPAL**.

» **Centre de Coordinació Operativa de Catalunya (CECAT)**

Centre d'emergències de Catalunya, on s'ubica el Director i el Consell Assessor del Pla Especial de la Generalitat.

<b>Adreça</b>	Passeig de Sant Joan, 45 08009-Barcelona
<b>Telèfon</b>	93 551 72 85
<b>Adreça electrònica</b>	<a href="mailto:cecat@gencat.cat">cecat@gencat.cat</a>

**Funcions**

Les seves funcions, les regulen el Decret 246/1992, de 26 d'octubre, la Llei 4/1997, de protecció civil, el Decret 243/2007, d'estructura del Departament d'Interior, Relacions Institucionals i Participació i el Decret 320/2011, de 19 d'abril, de reestructuració del Departament d'Interior.

» **Area Sanitària (AS)**

L'AS s'entén com una zona situada prop del lloc de l'emergència, però en zona segura. Normalment es troba a prop del Centre de Comandament Avançat (CCA).

**Funcions**

- Triatge i atenció mèdica als ferits o afectats per l'emergència: al punt mèdic avançat, el personal sanitari classifica als afectats en funció de la seva gravetat i fa una primera atenció mèdica, estabilitzant-los si és possible.
- Organització i evacuació dels afectats cap als diferents centres sanitaris (hospitals, Centres d'Atenció Primària) en funció de la seva gravetat. Normalment es fa amb ambulàncies i si s'escau, amb helicòpters.

## 5. OPERATIVITAT

### 5.1 PROCEDIMENTS GENERALS

#### 5.1.1 ACTUACIONS GENERALS

En època de risc, s'han de fer les següents accions preventives:

- 
- 

» **En general, en situació d'avís o de pre-alerta, s'han de fer les actuacions següents:**

Per a emergències on sigui possible una previsió, abans d'activar el Pla d'actuació municipal en alerta o en emergència, el municipi pot començar a fer tota una sèrie d'actuacions preventives per minimitzar les possibles conseqüències dels fenòmens previstos. Davant d'un avís preventiu (avís / prealerta), s'han de fer les actuacions següents:

- Un seguiment de la situació (en funció al tipus d'emergència i a la probabilitat de la materialització del fenomen, aquest seguiment pot ser de tipus "intern" i per tant no sempre es contempla la informació a la població).
- Els grups actuants i entitats afectades procediran a fer les actuacions previstes en els seus plans d'actuació, entre d'altres: vigilància i control de zones de risc, mesures per la reducció del risc, preparació per a una possible evolució de l'emergència a llindars superiors (alerta o emergència).
- Una transmissió de la informació sobre qualsevol anomalia detectada que pugui ser significativa. Concretament, s'informa als membres del Comitè Municipal d'Emergència, als centres de coordinació i als grups locals actuants, si s'escau, d'acord amb els procediments establerts.
- Una possible convocatòria del consell assessor municipal, si es considera necessari.
- Comunicar al Centre de Coordinació Operativa de Catalunya (**CECAT**) (**Tel. 93 551 72 85**) que el Pla de Protecció Civil municipal es troba en situació d'avís o de prealerta.
- Davant de la previsió del risc, el Centre Receptor d'Alarques trametrà els corresponents avisos preventius segons els procediments establerts.

» **RISC D'INCENDI FORESTAL: actuacions preventives en situació de prealerta per previsió d'incendis forestals (perill alt)**

- Estar atents a la informació meteorològica i, en especial, els avisos de seguiment que fa el Centre de Coordinació Operativa de Catalunya (CECAT)
- Establir, d'acord amb la direcció del pla INFOCAT, els mecanismes de vigilància a les zones d'especial risc (urbanitzacions, zones d'esbarjo, la circulació de vehicles per zones forestals predeterminades i l'accés a determinats massissos forestals ...).
- Informar a la població situada en les zones d'especial risc, si es considera adient.
- Controlar les columnes de fum a terrenys forestals i a terrenys no forestals a menys de 500 m de zones forestals.
- Fer apagar els focs que havien estat autoritzats, excepte aquells que tenen caràcter excepcional.
- Fer un repàs de la forma d'avís i dels punts d'acollida i d'atenció a la població. L'acollida serà necessària en cas d'evacuació de zones habitades del municipi. Aquesta consisteix en disposar dels serveis necessaris per poder acollir els evacuats, tals com: descansar, dormir, menjar, resoldre les seves necessites higièniques i sanitàries i rebre informació necessària, entre d'altres.
- Fer un repàs de l'organització i gestió dels voluntaris municipals. En molts incendis col·laboren

voluntaris ocasionals. Cal tenir coneixement en tot moment d'on es troben aquests voluntaris i les tasques que estan realitzant.

➤ **RISC D'INUNDACIONS: actuacions preventives en situació de prealerta per risc d'inundacions**

**RISC BAIX:**

**Estan pronosticats fenòmens meteorològics relativament habituals però potencialment perillosos per algunes activitats. Cal fer seguiment de les condicions meteorològiques.**

- Seguir atentament la informació meteorològica i els avisos que emeti el Centre de Coordinació Operativa de Catalunya (CECAT).
- Informar els responsables municipals i als integrants dels serveis municipals.
- Preveure quins serien els punts d'acollida i d'atenció a la població en cas d'una emergència per inundacions.
- Tallar els recs automàtics i netejar embornals i desaigües de fulles o materials que impedeixin el desguàs correcte. Recordeu també la importància d'aquestes neteges en la pausa entre un període de pluja i el següent.
- Avisar aquelles persones que facin activitats a la llera del riu.
- Prendre les mesures adequades als punts d'actuació prioritaris del municipi. Es poden consultar al Mapa de protecció civil a l'enllaç <http://taure.icc.cat/pcivil/map.jsp>
- Comprovar el funcionament correcte de les emissores de la xarxa RESCAT (els municipis que en tinguin). Si cal feu una trucada de comprovació amb la sala CECAT i recordeu que se us poden enviar avisos en SDS.
- Determinar les actuacions relacionades amb el control del trànsit que caldria fer en cas d'inundacions: comprovació i senyalització dels punts més conflictius i possibles talls de camins i carreteres i establiment de rutes alternatives.

**RISC MODERAT:**

**Estan pronosticats fenòmens meteorològics inusuals, amb possible afectació sobre activitats habituals i/o serveis bàsics. Cal estar informat de les condicions meteorològiques i seguir els consells de les autoritats.**

- Les pròpies de les situacions de risc baix.
- Seguir atentament la informació meteorològica i de l'estat de la xarxa viària, així com els avisos que emeti el Centre de Coordinació Operativa de Catalunya (CECAT).
- **En cas que el municipi disposi de pla d'emergències per inundacions, valorar la possibilitat de posar-lo en PREALERTA i d'activar els procediments d'actuació previstos en el pla. Informar al CECAT.**
- Alertar els serveis municipals perquè, en cas que es confirmen les previsions meteorològiques, iniciïn el més ràpidament possible les tasques que tinguin assignades.
- Avisar i mantenir informada la població de la situació de risc per inundacions, donant a conèixer les mesures d'autoprotecció a prendre i fent seguiment especial d'aquella població que pugui considerar-se molt vulnerable (gent gran, amb necessitats mèdiques...).
- Preveure l'obertura d'albergs d'acollida.
- Revisar l'estat dels grups electrògens.

- En situació de risc imminent, tallar el trànsit d'aquells camins o carreteres que portin a les zones inundables (control de trànsit). Especialment senyalitzar i tallar els guals.

#### ➤ RISC DE NEVADES: actuacions preventives en SITUACIÓ RISC BAIX DE NEVADES

##### **RISC BAIX:**

**Estan pronosticats fenòmens meteorològics relativament habituals però potencialment perillosos per algunes activitats. Cal fer seguiment de les condicions meteorològiques.**

- Seguir atentament la informació meteorològica i els avisos que emeti el Centre de Coordinació Operativa de Catalunya (CECAT).
- Preparació de la distribució logística dels recursos del municipi fent la previsió dels mitjans disponibles i dels recursos necessaris per zones de prioritat. Per exemple, assegurar la disposició de sal al municipi i els recursos materials i personals necessaris per a repartir els fundents als punts conflictius i mantenir netes les principals vies de comunicació en cas que es compleixin les previsions meteorològiques.
- Avisar els responsables municipals i als integrants dels serveis municipals.
- Preveure quins serien els punts d'acollida i d'atenció a la població en cas d'una emergència per nevades.
- Tallar els recs automàtics i recomanar a la població no mullar els carrers per evitar la formació de plaques de gel.
- Comprovar el funcionament correcte de les emissores de la xarxa RESCAT (els municipis que en tinguin).
- Determinar les actuacions relacionades amb el control del trànsit que caldria fer en cas de nevades:
  - o Establiment de les zones de distribució de sal (prèviament emmagatzemada) i de les rutes bàsiques a assegurar per tal que restin obertes (possibles rutes d'evacuació).
  - o Comprovació i senyalització del punts més conflictius (com per exemple zones d'obaga a on acostuma a formar-se gel).
  - o Possibles talls de camins i carreteres i establiment de rutes alternatives.
  - o Preveure l'habilitació d'aparcaments per a vehicles de mercaderies.

#### ➤ RISC DE NEVADES: actuacions preventives en SITUACIÓ DE RISC MODERAT DE NEVADES

##### **RISC MODERAT:**

**Estan pronosticats fenòmens meteorològics inusuals, amb possible afectació sobre activitats habituals i/o serveis bàsics. Cal estar informat de les condicions meteorològiques i seguir els consells de les autoritats.**

- Les pròpies de les situacions de risc baix.
- Seguir atentament la informació meteorològica i de l'estat de la xarxa viària, així com els avisos que emeti el Centre de Coordinació Operativa de Catalunya (CECAT).
- En cas que el municipi disposi de pla d'emergències per nevades, valorar la possibilitat de posar-lo en PREALERTA i d'activar els procediments d'actuació previstos en el pla.
- Alertar els serveis municipals perquè, en cas que es confirmen les previsions meteorològiques i comenci a nevar, iniciïn el més ràpidament possible les tasques que tinguin assignades.
- Avisar i mantenir informada la població de la situació de risc per nevades, donant a conèixer les mesures d'autoprotecció a prendre en cas de nevades i fent seguiment especial d'aquella població que pugui considerar-se molt vulnerable (gent gran, amb necessitats mèdiques...).
- Preveure l'obertura d'albergs d'acollida.
- Revisar l'estat dels grups electrògens.

### 5.1.2 PROCEDIMENTS D'ACTIVACIÓ. INTERFASE AMB PLANS SUPERIORS

#### » Detecció i notificació d'emergència:

Els avisos d'emergència associada a un pla especial de la Generalitat que rebí l'Ajuntament han de comunicar-se immediatament a:

- **Telèfon únic d'emergències de Catalunya (112)**
- **Centre de Coordinació Operativa de Catalunya (CECAT) (Tel. 93 551 72 85)**

#### » Procediments d'activació

El **CECAT** ha d'informar el **Centre Receptor d'Alarmes local (CRA)** dels municipis afectats o potencialment afectats per l'emergència, i per a determinats riscos li enviarà informació de referència com el mapa de risc. El **CRA** s'encarrega de comunicar-ho a l'alcalde.

En funció dels nivells i criteris que estableix el punt 3, l'alcalde activarà el Pla de protecció civil municipal, mitjançant el procediment establert, directament o a proposta de **CECAT**, o bé per indicació del director del Pla Especial de la Generalitat.

La interfase entre el Pla de protecció civil municipal i el Pla Especial de la Generalitat queda definida a partir de:

- \* Els avisos que el **CECAT** fa al municipi. El **CECAT** enviarà un correu electrònic o una trucada informant que el Pla Especial de la Generalitat es troba activat.
- \* La dependència de les funcions del responsable de l'emergència i del Comitè de Direcció tal com estan plantejades quan es produeix l'activació del Pla Especial de la Generalitat. Coordinació amb el director del Pla Especial de la Generalitat.
- \* La configuració dels grups actuants locals establerts, adaptada a l'activació del Pla Especial de la Generalitat, fet que implica la integració dels grups d'actuació locals en els grups actuants del Pla Especial de la Generalitat i la coordinació amb la resta del grup.

La fase d'activació del Pla depèn de la corresponent fase del Pla Especial de la Generalitat i de la ubicació l'emergència respecte el municipi i l'impacte que la situació hi pugui tenir.

En general, en produir-se l'**activació del Pla**, s'ha de procedir a:

- La constitució del Comitè d'Emergències.
- L'avís d'activació als caps dels grups locals. Normalment s'ha de fer a través d'una trucada.
- La constitució dels grups actuants locals.
- La constitució del **CECOPAL**.
- La informació a la població sobre l'activació del Pla de protecció civil municipal i de les mesures de protecció a seguir d'acord amb les indicacions del director del Pla Especial de la Generalitat.
- En cas de ser constituït el **CCA**, l'establiment d'un contacte permanent.
- La mobilització de mitjans i recursos assignats al Pla.
- L'activació dels plans d'autoprotecció de la zona afectada.
- Una vegada activat el Pla i constituït el Consell Assessor, el **CECOPAL** i els grups locals, el director del Pla de protecció civil municipal ha de mantenir contacte permanent amb el director del Pla Especial de la Generalitat, amb el **CCA** i amb els responsables dels PAU corresponents.

**(Vegeu les fitxes dels procediments d'actuació dels diversos actuants al punt 5.2)**

En general, aquestes accions es concreten en cas d'alerta o emergència de la forma següent:

- \* **Activació en alerta:** suposa l'avís al Consell Assessor de l'Emergència. A criteri de

l'alcalde o el director del Pla Especial de la Generalitat, es pot mobilitzar el Grup Local d'Intervenció.

- \* **Activació en emergència:** suposa la convocatòria del Consell Assessor de l'Emergència al CECOPAL i la mobilització dels grups actuants establerts en el Pla.

A continuació, es fa un recull de les actuacions principals a realitzar en cada cas, en funció del tipus de risc:

#### » **RISC D'INCENDI FORESTAL: actuacions en SITUACIÓ D'ALERTA PER PREVISIÓ D'INCENDIS FORESTALS (PERILL MOLT ALT)**

- Estar atents a la informació meteorològica i, en especial, els avisos de seguiment que fa el Centre de Coordinació Operativa de Catalunya (CECAT)
- Reforçar la vigilància a les zones d'especial risc (urbanitzacions, zones d'esbarjo,...), controlar les columnes de fum i la circulació de vehicles en aquestes zones.
- Informar a la població situada en les zones d'especial risc, si es considera adient.
- Controlar les columnes de fum a terrenys forestals i a terrenys no forestals a menys de 500 m de zones forestals.
- Fer apagar els focs que havien estat autoritzats, excepte aquells que tenen caràcter excepcional.
- Fer un repàs de la forma d'avis i dels punts d'acollida i d'atenció a la població. L'acollida serà necessària en cas d'evacuació de zones habitades del municipi. Aquesta consisteix en disposar dels serveis necessaris per poder acollir els evacuats, tals com: descansar, dormir, menjar, resoldre les seves necessites higièniques i sanitàries i rebre informació necessària, entre d'altres.
- Fer un repàs de l'organització i gestió dels voluntaris municipals. En molts incendis col·laboren voluntaris ocasionals. Cal tenir coneixement en tot moment d'on es troben aquests voluntaris i les tasques que estan realitzant.

#### » **RISC D'INCENDI FORESTAL: actuacions en SITUACIÓ D'ALERTA DEL MUNICIPI EN CAS D'INCENDI LIMITAT O INICIALMENT SENSE AFECTACIÓ A LA POBLACIÓ**

- Trucar al telèfon únic d'emergències 112.
- Avisar els integrants de l'organització municipal de l'emergència per comunicar la fase d'alerta.
- Comunicar l'activació del PAM al CECAT.
- Col·laborar en la constitució del Centre de Comandament Avançat (CCA) i mantenir-hi contacte permanent des del CECOPAL per coordinar les operacions de l'emergència.
- Controlar el trànsit i l'accés a les zones afectades per l'incendi.
- Avisar la població afectada o que es trobi en àrees on l'evolució de la situació fa previsible que pugui ser afectada per l'incendi forestal.

#### » **RISC D'INCENDI FORESTAL: actuacions EN SITUACIÓ D'EMERGÈNCIA DEL MUNICIPI EN CAS D'INCENDI IMPORTANT I/O AMB AFECTACIÓ A LA POBLACIÓ**

- Comunicar l'activació del PAM i les incidències significatives al CECAT.
- Coordinar la direcció de l'emergència d'àmbit local amb la direcció del Pla INFOCAT.
- Col·laborar en la constitució del Centre de Comandament Avançat (CCA) i mantenir-hi contacte permanent des del CECOPAL per coordinar les operacions de l'emergència.
- Col·laborar en les evacuacions ordenades des del CCA, les quals han de ser executades per



les policies locals amb la col·laboració de la Policia autonòmica - Mossos d'Esquadra.

- Donar suport a l'atenció sanitària amb el personal sanitari disponible.
- Informar a la població de la situació de l'emergència i donar les instruccions oportunes, d'acord amb la Direcció del Pla INFOCAT, a través dels mitjans de comunicació local.
- Controlar i coordinar les tasques dels voluntaris del municipi i dels voluntaris ocasionals.
- Facilitar l'acolliment de les persones afectades en els espais previstos.
- Facilitar les necessitats d'intendència dels operatius en el municipi.
- Facilitar la distribució dels recursos del municipi que siguin necessaris per a l'emergència

## » RISC D'INUNDACIONS: actuacions EN SITUACIÓ D'ALERTA I EMERGÈNCIA

### **RISC ALT:**

**Estan pronosticats fenòmens meteorològics inusuals i/o d'intensitat superior a l'habitual, amb probable afectació sobre activitats habituals i/o serveis bàsics. Cal estar informat de les condicions meteorològiques, seguir les indicacions de les autoritats i activar els plans d'emergència que s'escaigui.**

- Les pròpies de les situacions de risc moderat.
- **En cas que el municipi disposi de pla d'emergències per inundacions, valorar la possibilitat d'activar-lo en ALERTA, iniciar els procediments d'actuació previstos al pla i informar el CECAT.**
- **Estar en contacte amb el Centre de Coordinació Operativa de Catalunya (CECAT) mentre duri la situació de risc.**
- Fer una previsió de mitjans disponibles i necessaris i una distribució logística dels recursos del municipi per zones de prioritat.
- Avaluar les necessitats de recursos (propis o aliens) per donar allotjament, menjar i serveis a les persones que poguessin necessitar-los a causa d'una emergència per inundacions. Preveure les necessitats en cas d'acollida de població evacuada i/o persones sense sostre: allotjament, aliments, serveis socials, atenció sanitària...
- Avisar i alertar a les empreses subministradores de recursos bàsics del municipi per a què estiguin a l'aguait de qualsevol incidència.
- Demanar al CECAT l'activació de grups comarcals de la xarxa RESCAT sempre que sigui necessari.
- Preveure la rehabilitació dels serveis bàsics (aigua, electricitat, gas, telefonia, vies de comunicació, ...) al municipi com a conseqüència de talls en el subministrament (revisar l'estat dels grups electrògens).

### **RISC EXTREM**

**Estan pronosticats fenòmens meteorològics de magnitud excepcional, amb afectacions importants sobre activitats habituals i/o serveis bàsics. Cal estar informat de les condicions meteorològiques, seguir les indicacions de les autoritats i activar els plans d'emergència que s'escaigui.**

- Les pròpies de les situacions de risc alt.
- Convocar el Comitè d'Emergència municipal al CECOPAL. Assegureu-vos que les emissores de la xarxa Rescat estan carregades i operatives, que disposeu de telèfons fix i suficient bateria pels telèfons mòbils.
- Assegurar la disponibilitat o bon funcionament dels grups electrògens pel CECOPAL i pel centre d'acollida.
- **Activar el pla d'actuació municipal (PAM) per inundacions en emergència i en cas de no disposar-ne, activar el Pla Bàsic d'emergències municipals.**
- **Estar en contacte amb el CECAT.**
- Informar a la població de la situació i donar-los-hi consells tals com no deixar fora objectes ni mobles que l'aigua pugui arrossegar, que mantinguin els desaigües i embornals dels terrats de casa seva nets i sense obstacles. Posar el més imprescindible (com medicaments, documents o menjar) en llocs alts i protegits i evitar desplaçaments innecessaris i allunyar-se de rieres,

torrents o zones inundables.

- Estar en contacte amb la població, sobretot de la més vulnerable (persones grans, persones que pateixen algun tipus de malaltia,...). En cas de persones que necessitin tractaments diaris importants (diàlisi, quimioteràpia,...), fer-los anar a l'Hospital referent.
- Tenir totalment previst la neteja dels carrers del municipi i d'aquelles carreteres municipals que connectin amb les vies principals.
- Preveure aquelles vies prioritàries per facilitar la mobilitat, sobretot dels vehicles d'emergència, i tenir previst possibles llocs on calgui fer talls (tenir a punt el lloc i tenir localitzats els senyals i les tanques per fer-ho).
- Senyalitzar les proximitats a edificis o façanes que presenten mal estat o perill d'ensorrament.
- Contactar amb els consells comarcals per informar-se de possibles afectacions en el transport escolar.
- Avisar i alertar a les empreses subministradores de recursos bàsics del municipi per a que estiguin a l'aguait de qualsevol incidència.
- Tenir a punt els llocs d'acollida per si hi ha alguna persona de pas que pugui quedar-se atrapada en el vostre municipi, i preveure zones d'aparcament provisional per vehicles o camions.
- Tenir a punt tant els grups electrògens com el combustible que els fan funcionar.
- Proposar possibles suspensions d'esdeveniments públics i tancar les zones de jardins o parcs urbans que puguin representar un risc tant per inundacions com per tempestes elèctriques o caiguda d'arbres o branques.
- Verifiqueu que no hi hagi nuclis aïllats de població o en zones inundables. Si n'hi hagués, analitzeu les seves necessitats i avalueu la possibilitat d'evacuar-los.
- Controleu i coordineu les tasques del voluntariat.
- Desallotgeu les platges, rius, etc. i prohibiu-hi el bany.
- Suspeneu les activitats esportives i recreatives al mar o als rius i controleu l'accés als passeigs marítims, esculleres i dics.
- Informeu a la població sobre els consells d'autoprotecció i dels centres d'acollida. Si teniu ràdio o televisió local, faciliteu les dades com a mitjà per donar els consells i actualitzar la informació en continu sobre l'estat i les previsions.
- Recordeu al ciutadà el número 112 com a telèfon d'emergències i si és possible faciliteu-los un telèfon de contacte amb el vostre municipi.

### CONSELLS PER OBSERVATS DE PLUJA

- Si comença a ploure de forma intensa avisar immediatament els integrants dels serveis municipals que vigilin les zones que poden ser travessades per vehicles i les zones que poden ser travessades a peu i que podrien quedar inundades.
- Senyalitzar i controlar els accessos de rius, rieres, torrents, zones baixes i punts d'actuació prioritària per evitar que ningú els travessi.
- Tenir en compte que els despreniments i esllavissades podrien accelerar-se durant les precipitacions intenses.

### » RISC DE NEVADES: actuacions EN SITUACIÓ DE RISC ALT

#### **RISC ALT:**

**Estan pronosticats fenòmens meteorològics inusuals i/o d'intensitat superior a l'habitual, amb probable afectació sobre activitats habituals i/o serveis bàsics. Cal estar informat de les condicions meteorològiques, seguir les indicacions de les autoritats i activar els plans d'emergència que s'escaigui.**

- Les pròpies de les situacions de risc moderat.
- En cas que el municipi disposi de pla d'emergències per nevades, valorar la possibilitat d'activar-lo en ALERTA, iniciar els procediments d'actuació previstos al pla i informar el CECAT.
- Estar en contacte amb el Centre de Coordinació Operativa de Catalunya (CECAT) mentre duri la situació de risc.
- Avaluar les necessitats de recursos (propis o aliens) per donar allotjament, menjar i serveis

- a les persones que poguessin necessitar-los a causa d'una emergència per nevades.
- Preveure les necessitats en cas d'acollida de població evacuada i/o persones sense sostre: allotjament, aliments, serveis socials, atenció sanitària...
  - Avisar i alertar a les empreses subministradores de recursos bàsics del municipi per a que estiguin a l'aguait de qualsevol incidència.
  - Demanar al CECAT l'activació de grups comarcals de la xarxa RESCAT sempre que sigui necessari.
  - Preveure la rehabilitació dels serveis bàsics (aigua, electricitat, gas, telefonia, vies de comunicació, ...) al municipi com a conseqüència de talls en el subministrament (revisar l'estat dels grups electrògens).

## » RISC DE NEVADES: actuacions EN SITUACIÓ DE RISC EXTREM

### RISC EXTREM:

Estan pronosticats fenòmens meteorològics de magnitud excepcional, amb afectacions importants sobre activitats habituals i/o serveis bàsics. Cal estar informat de les condicions meteorològiques, seguir les indicacions de les autoritats i activar els plans d'emergència que s'escaigui.

- Les pròpies de les situacions de alt.
- Convocar el Comitè d'Emergència municipal al CECOPAL.
- Activar el pla d'actuació municipal (PAM) per nevades en emergència.
- Estar en contacte amb el CECAT i amb el Consell Assessor Territorial si s'ha constituït.
- Demanar col·laboració a la població pel que fa a la neteja de les aceres i dels terrats de les cases.
- Informar a la població de la situació i donar-los-hi consells tals com que vigilin la combustió de les estufes o que evitin els desplaçaments que no siguin estrictament necessaris.
- Estar en contacte amb la població, sobretot de la més vulnerable (persones grans, persones que pateixen algun tipus de malaltia,...). En cas de persones que necessitin tractaments diaris importants (diàlisi, quimioteràpia,...), fer-los anar a l'Hospital on els tracten.
- Tenir totalment previst la neteja dels carrers del municipi i d'aquelles carreteres municipals que connectin amb les vies principals.
- Preveure aquelles vies prioritàries per facilitar la mobilitat, sobretot dels vehicles d'emergència, i tenir previst possibles llocs on calgui fer talls (tenir a punt el lloc i tenir localitzats els senyals i les balles per fer-ho).
- Tenir apunt la maquinària i els fundents.
- Contactar amb els consells comarcals per informar-se de possibles afectacions en el transport escolar.
- Avisar i alertar a les empreses subministradores de recursos bàsics del municipi per a que estiguin a l'aguait de qualsevol incidència.
- Tenir a punt els llocs d'acollida per si hi ha alguna persona de pas que pugui quedar-se atrapada en el vostre municipi.
- Tenir a punt tant els grups electrògens com el combustible que els fan funcionar.
- Proposar possibles suspensions d'esdeveniments públics.

### ACTUACIONS A REALITZAR DURANT LA NEVADA

- **En cas que el municipi disposi de pla d'emergències per nevades, valorar la possibilitat d'activar-lo en ALERTA o en EMERGÈNCIA si es produeixen afectacions importants, iniciar els procediments d'actuació previstos al pla i informar al CECAT.**
- Informar la població de la situació i donar les instruccions oportunes, d'acord amb la direcció del pla NEUCAT, a través dels mitjans de comunicació.
- Alertar els serveis municipals perquè, quan comenci a nevar, iniciïn el més ràpidament possible les tasques que tenen assignades, com per exemple:
  - Distribució de fundents i/o neteja dels carrers.

- Comprovació i senyalització si és necessari del punts més conflictius de la xarxa viària municipal.
- Habilitació d'aparcaments per a vehicles de mercaderies.
- Control del trànsit.
- Tasques d'informació a la població i avisos als diferents elements vulnerables.
- Avisar i alertar a les empreses subministradores de recursos bàsics del municipi per a què estiguin a l'aguait de qualsevol incidència. Preveure la rehabilitació dels serveis bàsics (aigua, electricitat, gas, telefonia, vies de comunicació, ...) al municipi com a conseqüència de talls en el subministrament.
- Contactar amb els consells comarcals per informar-se de possibles afectacions en el transport escolar.
- Evitar tots aquells desplaçaments que no siguin estrictament necessaris. S'aconsellarà no agafar el vehicle particular si no és del tot imprescindible.
- En situació de risc imminent, dur a terme els talls d'aquelles vies comunicació de titularitat pròpia que no compleixin les mesures mínimes de seguretat per circular-hi. Si cal, declarar l'obligatorietat de l'ús de cadenes per transitar.
- Proposar possibles suspensions d'esdeveniments públics.
- En cas de necessitar mitjans i recursos, donar avís al CECAT per tal de gestionar-los. • Informar al CECAT o als Consells Assessors Territorials si s'han constituït, de les afectacions de la nevada a nivell municipal (existència de nuclis aïllats per la neu, serveis bàsics afectats, infraestructures afectades, persones acollides, etc...).
- Netejar prioritàriament els accessos als serveis d'urgències (hospitals, Centres d'Atenció Primària, parc de bombers), als heliports o les helizones, al servei funerari, a les escoles, al servei d'escombraries (punts de recollida, abocadors, etc.), seguint les rutes de neteja següents:
  - 
  -

### 5.1.3 SISTEMES D'AVÍS A LA POBLACIÓ

Notificació d'alerta a la població, per posar en pràctica les mesures d'autoprotecció com el confinament o l'evacuació.

Sistemes/mitjans d'avís a la població:

- Els mitjans de comunicació locals.
- Web municipal.
- Sirenes de titularitat municipal
- Megafonia fixa o mòbil.
- Panells informatius.
- Oficines de turisme.
- Telefonia fixa i mòbil.

**Responsabilitat:** amb caràcter immediat, l'Alcalde o Alcaldessa. Quan el Pla Especial de la Generalitat està activat, aquesta responsabilitat és compartida amb el Director del Pla Especial de la Generalitat.

**Direcció i coordinació de les tasques d'avís:** L'Alcalde o Alcaldessa, a més del dispositiu municipal corresponent, tindrà el suport per executar aquestes tasques del Grup Local d'Ordre i Avisos i el del Pla Especial de la Generalitat.

**Destinatari de l'avís i mitjans a utilitzar** (elements vulnerables inclosos en el punt 6.5 dels annexos específics d'aquest manual):

Risc (Pla especial)	Element Vulnerable	Sector /Establiment	Mitjà d'Avís
Incendi forestal (Infocat)		<b>Sector forestal ....</b>	

Rutes d'avís:

Risc de ..... Ruta:.....

Risc de ..... Ruta: .....

El missatge d'avís per evacuació o confinament es troba a l'apartat annexos específics (**Annex 1, punt 3**) d'aquest manual.

## 5.1.4 MESURES DE PROTECCIÓ DE LA POBLACIÓ

### 5.1.4.1 CONFINAMENT

En determinades circumstàncies en què no es pugui dur a terme l'evacuació en condicions de seguretat de la població ubicada en zona de risc, el confinament als habitatges i edificis pot esdevenir la mesura de protecció més adient. Es tractaria de refugiar-se dins dels edificis, tancar totes les obertures i entrades de les edificacions (portes, persianes, porticons) i situar-se el més lluny possible de la part de l'edifici on impactaria l'efecte de l'emergència (allau), en les parts superiors (inundacions), en les parts més interiors i allunyades de l'atmosfera exterior i tancar la ventilació (accidents amb substàncies perilloses), etc., en cas que l'emergència es desencadenés i afectés l'edifici.

A l'hora de valorar la conveniència o no de confinar la població i de restringir el moviment de les persones, cal tenir en compte si les edificacions a la zona d'arribada dels efectes de l'emergència poden funcionar com un refugi suficientment segur i si la previsió del perill pot empitjorar fins al punt de ser necessària l'evacuació. En aquest supòsit caldria valorar l'evacuació enfront del confinament, tenint en compte els casos que l'evacuació s'acabaria realitzant en condicions molt desfavorables i d'altíssima perillositat.

Les zones de confinament es definiran d'acord amb la localització i les característiques de l'emergència.

RISC (PLA ESPECIAL)	ZONA DE CONFINAMENT <sup>0</sup>	POBLACIÓ AFECTADA

Consideracions especials per riscos:

**INFOCAT. Incendis forestals.** Com a norma general, cal considerar sempre el confinament com la mesura d'autoprotecció a seguir més adequada (la tipologia tradicional d'habitatges aquí a Catalunya (d'obra) són segurs i resistent al pas de l'incendi i els danys es limiten, en el pitjor dels casos, als primers centímetres a l'interior d'aquests). En cas que s'hagi d'evacuar alguna zona, serà el cap del Grup d'Intervenció qui decidirà aquest fet tot valorant si hi ha les garanties de seguretat necessàries.

**PLASEQCAT. Accidents greus en establiments amb substàncies perilloses.** És la mesura general a adoptar per protegir a tota la població que hi hagi a l'interior de la zona d'intervenció i per protegir als grups crítics que hi hagi a la zona d'alerta. De forma preventiva, es recomana el confinament de tota la població present tant a la zona d'intervenció com a la zona d'alerta.

El confinament consisteix a tancar-se en un local protegit suficientment aïllat del'exterior (pot ser el propi domicili o altres edificis ) i romandre-hi fins que les condicions a l'exterior són segures. En l'acció de confinament, s'han d'obturar amb cura les obertures, incloses les entrades d'aire, després d'haver parat les instal·lacions de climatització i ventilació. Un cop confinada, la població ha de seguir l'evolució de l'emergència a través de la ràdio.

<sup>0</sup>Cal cartografiar aquestes dades.

### 5.1.4.2 EVACUACIÓ I ACOLLIDA

L'evacuació o l'allunyament consisteixen a desplaçar els usuaris o la població afectada a altres llocs o dependències en zona segura.

Cal tenir previst els elements a desallotjar i l'habilitació de llocs d'allotjament temporal per a aquelles persones de pas o residents que no puguin arribar al seu destí o aquelles que han hagut d'abandonar els seus habitatges. També és fonamental que la població sàpiga com actuar en cas d'evacuació.

**Responsabilitat de la decisió d'efectuar l'evacuació de la població:** L'Alcalde o Alcaldessa. Quan el Pla Especial de la Generalitat està activat, aquesta responsabilitat recau en última instància en el Director del Pla Especial de la Generalitat.

**Direcció i coordinació de les tasques d'evacuació:** L'Alcalde o Alcaldessa i el cap del Grup Local d'Intervenció (a més del dispositiu municipal corresponent), comptant amb el suport del Grup Local d'Ordre i Avisos i el del Pla Especial de la Generalitat per executar-les. Les tasques d'evacuació van íntimament lligades a les d'avís a la població descrites anteriorment.

**Direcció i coordinació de les tasques d'acollida:** L'Alcalde o Alcaldessa (a més del dispositiu municipal previst), comptant amb el Grup Local Logístic i d'Acollida.

**Llocs de possible evacuació:** Les zones a evacuar es definiran d'acord amb la localització i les característiques de l'emergència.

Pla Especial	Nom de l'àrea	Element vulnerable (població afectada)	Ocupació habitual	Rutes d'evacuació <sup>0</sup>	Mitjans de transport necessaris	Punt d'acollida

**Relació de mitjans de transport:** vegeu en l'annex general que acompanya aquest manual el **Catàleg de Mitjans i Recursos** on s'especifiquen els que corresponen a aquest risc. En cas de necessitar més mitjans, s'han de sol·licitar al **Centre de Coordinació Operativa de Catalunya (CECAT)**.

**Famílies que necessiten assistència en l'evacuació:** Hi pot haver famílies d'urbanitzacions, de nuclis de població o cases aïllades o de barris perifèrics enfrontats directament amb la forest que necessitin assistència per a l'evacuació, ja sigui per la situació com per les condicions o circumstàncies de salut, etc.

Nom	Adreça / Telèfon	Servei responsable de realitzar-ho

**Centres d'acollida d'evacuats:**

Centres d'Acollida <sup>1/</sup>	Capacitat	Observacions

<sup>1/</sup> Cal cartografiar aquestes dades.

Centres d'Acollida		Capacitat	Observacions
<b>Sense dormitoris:</b>			
	Poliesportiu municipal	300	
<b>Amb dormitoris:</b>			

Consideracions especials per riscos:

#### INFOCAT. Incendis forestals.

Seguretat dels nuclis de població

A tall informatiu per als grups d'actuació, cal detallar les zones **tipus A** i les zones **tipus B**.

Les zones **tipus A** són aquelles que compleixen les mesures de prevenció d'incendis forestals de la normativa legal vigent. Aquestes zones presenten estructures de prevenció d'incendis com són una franja de protecció perimetral, xarxa viària i d'hidrants adequada, etc. Tota aquesta informació és important, sobretot per al Grup d'Intervenció, a l'hora de valorar la seguretat d'una possible evacuació.

Les Zones **tipus B** són aquelles que no compleixen les mesures de prevenció per incendis forestals de la normativa legal vigent.

Llista d'elements de tipus A	Població afectada
<b>Llista d'elements de tipus B<sup>0</sup></b>	
Casc urbà	5000

#### 5.1.4.3 CONTROL D'ACCESSOS

L'objectiu del control d'accessos és impedir que persones i vehicles aliens a la gestió de l'emergència puguin entrar en la zona de risc. D'aquesta manera s'impedeix que aquestes persones es posin en perill i es garanteix que no destorben els grups actuants a la zona de risc. Pot ser necessari, en el seu cas, en control i l'ordenació del tràfic en les zones adjacents, amb l'objecte de facilitar l'arribada de nous recursos.

S'estableix control d'accessos als punts següents:

Pla Especial	Supòsit	Punt	Rutes alternatives

Cal cartografiar aquestes dades.



### **5.1.5 INTERFASE AMB ELS PAU**

Els edificis, les instal·lacions, els centres, les urbanitzacions, etc., que disposen o han de disposar de pla d'autoprotecció segons el Catàleg d'Activitats i segons el Pla Especial de la Generalitat són consultables via HERMES.

## 5.2 FITXES D'ACTUACIÓ [D16]

FITXA 1	-----	CENTRE RECEPTOR D'ALARMES (CRA)
FITXA 2	-----	RESPONSABLE MUNICIPAL DE L'EMERGÈNCIA
FITXA 3	-----	COORDINADOR MUNICIPAL DE L'EMERGÈNCIA
FITXA 4	-----	REPRESENTANT MUNICIPAL AL <i>PLA Especial de la Generalitat</i>
FITXA 5	-----	CAP DEL GABINET D'INFORMACIÓ
FITXA 6	-----	CAP DEL GRUP LOCAL D'INTERVENCIÓ
FITXA 7	-----	CAP DEL GRUP LOCAL SANITARI
FITXA 8	-----	CAP DEL GRUP LOCAL LOGÍSTIC I D'ACOLLIDA
FITXA 9	-----	CAP DEL GRUP LOCAL D'ORDRE I AVISOS A LA POBLACIÓ

<b>FITXA D'ACTUACIÓ</b> <b>1</b>	<b>CENTRE RECEPTOR D'ALARMES (CRA)</b>
	Responsable: David Calvo Substitut: Jordi Chimisanas
<b>ACCIONS A REALITZAR</b>	
<p><b><u>FUNCIONS / ACCIONS</u></b></p> <ul style="list-style-type: none"> <li>• Avís del sinistre o previsió de risc</li> </ul> <p><b><u>Situacions d'avís o de prealerta</u></b></p> <ul style="list-style-type: none"> <li>• Ha d'avisar el coordinador tècnic municipal i l'alcalde.</li> <li>• Ha d'avisar, si l'alcalde ho creu convenient, aquelles persones que hagin de prendre les mesures preventives necessàries.</li> <li>• N'ha de fer el seguiment.</li> </ul> <p><b><u>Alerta i emergència</u></b></p> <ul style="list-style-type: none"> <li>• Ha d'anotar les dades.</li> <li>• Ha d'avisar:                         <ul style="list-style-type: none"> <li>- al <b>CECAT (Tel. 93 551 72 85)</b> (<i>en cas que l'avís no l'hagin fet ells</i>).</li> <li>- al <b>112</b></li> <li>- El coordinador tècnic municipal i l'alcalde.</li> <li>- Els caps dels grups locals i del gabinet de premsa.</li> <li>- Els membres del consell assessor, en cas que el director del pla ho disposi.</li> <li>- Els serveis municipals que puguin afrontar el sinistre</li> <li>- En cas de risc de nevades o d'allaus, els responsables dels serveis municipals operatius que hagin d'afrontar la possible situació d'emergència: cap de la brigada municipal, bombers, hospitals... per tal que facin les actuacions preventives adients.</li> </ul> </li> <li>• Obtenir informació a través de la Policia Local.</li> <li>• En cas que el Pla s'activi de manera formal, ha d'avisar els membres del Consell Assessor i el Gabinet de Premsa.</li> </ul> <p><b><u>MITJANS I RECURSOS</u></b></p> <ul style="list-style-type: none"> <li>• Comunicacions</li> </ul> <p><b><u>LLOC ON DIRIGIR-SE</u></b></p> <ul style="list-style-type: none"> <li>• Centre Receptor d'Alarmes (CRA)</li> </ul> <p><b><u>DOCUMENTACIÓ NECESSÀRIA</u></b></p> <ul style="list-style-type: none"> <li>• Llistat telefònic</li> <li>• Si s'escau, informació sobre avisos a elements vulnerables per a diferents supòsits.</li> </ul>	

Quan es tingui coneixement d'un incendi forestal, es posarà en marxa el **pla de trucades** d'acord amb la llista i l'ordre següent:

Responsable	Nom	Telèfon de contacte en cas d'emergència
<b>CECAT</b>		<b>93 551 72 85</b>
<b>Telèfon Unic d'Emergències</b>		<b>112</b>
* SMS per a sords		679 436 200
* Fax per a sords		900 500 112
ADF (incendis forestals)	Joan Roig	
Responsable municipal de l'emergència		

Responsable	Nom	Telèfon de contacte en cas d'emergència
Coordinador municipal de l'emergència	David Calvo	697 161 820
Cap del Gabinet d'Informació	Ester Roig	679 411 624
Cap del Grup Local d'Intervenció	Joan Roig	618 94 32 14
Cap del Grup Local Sanitari	Carne Vives	666 928 223
Cap del Grup Local Logístic i d'Acollida	Elena Fernandez	626 498 588
Cap del Grup Local d'Ordre	David Calvo	697 161 820
Cap del Grup Local de Seguretat Hidràulica (inundacions)		
Cap del Grup Local de Control Ambiental (accident substàncies perilloses)		
Responsable dels Avisos a la Població	David Calvo	697 161 820
Substitut del Gabinet d'Informació		
Substitut del Grup Local d'Intervenció		
Substitut del Grup Local Sanitari		
Substitut del Grup Local Logístic i d'Acollida		
Substitut del Grup Local d'Ordre	Joan Chimisanas	699 95 15 18
Substitut del responsable dels Avisos a la Població		

A continuació, el contingut de les trucades dependrà de la decisió de l'alcalde: informació únicament, o bé informació i convocatòria del **Comitè Municipal de l'Emergència** al **CECOPAL**.

Municipis veïns:

Nom de municipi	Telèfon de contacte en cas d'emergència
Canet de Mar	937 94 00 88
Sant Cebrià de Vallalta	666 52 11 26
Calella	937 66 59 20

FITXA D'ACTUACIÓ <b>2</b>	RESPONSABLE MUNICIPAL DE L'EMERGÈNCIA
<b>ACCIONS A REALITZAR</b>	
<b><u>FUNCIONS / ACCIONS</u></b>	
<ul style="list-style-type: none"> <li>• Avís del sinistre o de la previsió de risc: ha de contactar amb el <b>CRA</b> per iniciar la roda de trucades, ja establerta a la fitxa d'actuació 1 (CRA).</li> <li>• N'ha de fer una valoració inicial (tot ampliant, si cal, la informació):             <ul style="list-style-type: none"> <li>- S'hi ha de determinar amb exactitud el lloc de l'emergència.</li> <li>- Les persones afectades.</li> <li>- Els danys materials</li> <li>- Informació de referència. Per exemple per incendis forestals l'estat dels camins d'accés...</li> </ul> </li> <li>• Ha de contactar amb el <b>CECAT (Tel. 93551 72 85)</b> per tal de:             <ul style="list-style-type: none"> <li>- Confirmar l'avís, ampliar i contrastar la informació.</li> <li>- Preguntar si s'ha activat el Pla Especial de la Generalitat i si es constitueix el <b>CCA</b> o no (en cas afirmatiu, s'ha de demanar on es localitza i la forma de comunicació prevista).</li> <li>- Donar els telèfons de contacte de l'Ajuntament i del <b>CECOPAL</b>.</li> </ul> </li> </ul> <p>» <b><u>Avis (emergències previsibles)</u></b></p> <ul style="list-style-type: none"> <li>• Ha d'informar i de donar l'ordre als responsables dels grups actuants de preparar totes les mesures preventives necessàries i els equips de resposta per l'emergència que es podran necessitar en cas de materialitzar-se les situacions d'emergència previstes. Per exemple, en el cas de previsió de nevades, fer els avisos a la brigada d'obres per tal de què faci les actuacions pertinents per posar a punt tots els mitjans de prevenció i equips de resposta per l'emergència. Entre aquestes tasques, hi haurà: fer la previsió i recollida de material fundent, revisar el material de neteja de les carreteres...</li> </ul> <p>» <b><u>Pre-alerta:</u></b></p> <ul style="list-style-type: none"> <li>• Intensificar les tasques pròpies del avís.</li> <li>• Donar les instruccions d'enllestir, a nivell municipal, totes aquelles operacions de manteniment que puguin afectar els serveis bàsics, en cas de materialitzar-se les situacions d'emergència previstes.</li> <li>• Ha de donar l'ordre de que es faci un seguiment de la situació.</li> <li>• Ha de recordar al CRA la necessitat que informi als membres del Comitè Municipal d'Emergència, als centres de coordinació i als grups locals actuants, si s'escau.</li> <li>• Ha de recordar al CRA la necessitat que comuniquin al <b>CECAT (Tel. 93 551 72 85)</b> que el Pla de Protecció Civil Municipal es troba en situació de prealerta.</li> </ul> <p>» <b><u>Alerta</u></b></p> <ul style="list-style-type: none"> <li>• Ha de donar l'ordre de fer prendre les mesures preventives necessàries en cas de materialitzar-se les emergències previstes. Per exemple: ha d'ordenar, si s'escau, inici del repartiment de fundents als punts conflictius en cas de nevades.</li> <li>• D'acord amb el llistat d'elements vulnerables recollits en el Pla, preveure el desallotjament d'aquells elements que s'escaiguin.</li> <li>• Donar l'ordre d'informar als elements vulnerables.</li> <li>• Ha de donar l'ordre al cap del grup logístic de començar a preparar l'avitallament que puguin necessitar, en cas de confinament, els possibles elements més vulnerables.</li> <li>• Ha de donar l'ordre al cap del grup sanitari de preveure tots els mitjans necessaris per atendre a aquelles persones que hagin de seguir tractaments mèdics inajornables que puguin quedar interromputs a causa de l'emergència (per exemple per nevades).</li> <li>• Si el Pla Especial de la Generalitat es troba en situació d'alerta, ha de gestionar la coordinació entre el Pla de Protecció Civil municipal i el Pla Especial.</li> <li>• Si ho creu convenient, ha de donar l'ordre d'activar formalment el Pla en el nivell d'alerta i encomanar al <b>CRA</b> l'avís dels membres del Comitè Municipal de l'Emergència, sense convocar-los, ja establerta a la fitxa d'actuació 1 (CRA). Comunicar aquesta activació al <b>CECAT (Tel. 93 551 72 85)</b>.</li> <li>• Ha de fer el seguiment de l'alerta i, si ho creu convenient, ha de dirigir-se al <b>CECOPAL</b>.</li> <li>• Ha de fer el manteniment de contactes amb el <b>CECAT</b>.</li> <li>• L'alcalde ha de vetllar per tal que els mitjans de comunicació municipal informin a la població sobre la situació, sobre les actuacions que s'estan fent a nivell municipal i sobre els consells a seguir en cas que les previsions es materialitzin. En cas que el <b>CECAT</b> hagi emès un comunicat d'activació del Pla Especial de la Generalitat en fase d'alerta, l'alcalde vetllarà per tal que la informació a la població estigui en concordança amb les directrius del gabinet d'informació del Pla Especial de la Generalitat.</li> </ul> <p>» <b><u>Emergència</u></b></p> <ul style="list-style-type: none"> <li>• Ha de contactar amb el director del Pla Especial de la Generalitat per concretar l'activació del Pla de forma coordinada. Ha d'activar el Pla en emergència i encomanar al <b>CRA</b> l'avís i convocatòria al <b>CECOPAL</b> dels membres del Comitè municipal de l'Emergència, ja establerta a la fitxa d'actuació 1 (CRA). Comunicar aquesta activació al <b>CECAT (Tel. 93 551 72 85)</b>.</li> <li>• Amb el Comitè municipal de l'Emergència, ha de decidir la constitució dels grups locals d'actuació.</li> </ul>	

<b>FITXA D'ACTUACIÓ</b> <b>2</b>	<b>RESPONSABLE MUNICIPAL DE L'EMERGÈNCIA</b>
<ul style="list-style-type: none"><li>• Ha de preparar el <b>CECOPAL</b> i les dependències de la Policia Local per utilitzar-los com a centres d'operacions. Ha d'ampliar, si és possible, les línies i els aparells de comunicació (telèfon, fax i ràdio).</li><li>• Ha d'avaluar els possibles riscos a la població.</li><li>• Ha de preveure amb el cap de Bombers de la Generalitat i amb el <b>CECAT</b> els possibles confinament/evacuacions i posterior acollida dels elements vulnerables.</li><li>• Ha de donar l'ordre de prendre les mesures preventives necessàries i/o d'intervenció en el sinistre.</li><li>• Ha de verificar la realització de les tasques encomanades al municipi. Especialment:<ul style="list-style-type: none"><li>- Avisos a la població, especialment dels elements vulnerables.</li><li>- Tasques d'evacuació i acollida.</li><li>- Organització de la logística municipal.</li><li>- Suport a la intervenció.</li><li>- Consells a la població. En cas que el <b>CECAT</b> hagi emès un comunicat d'activació del Pla Especial en fase d'emergència, l'alcalde vetllarà per tal que la informació a la població estigui en concordança amb les directrius del gabinet d'informació de la DGPC.</li></ul></li><li>• Ha de sol·licitar el suport dels grups actuants del Pla Especial de la Generalitat especialment del <b>Grup d'Ordre</b>.</li><li>• Ha de fer el seguiment de l'emergència <b>des del CECOPAL</b>. Al llarg de l'emergència ha de mantenir contactes amb el director del Pla Especial de la Generalitat, i el <b>CCA</b>, per fer el seguiment de la situació, ha de contrastar les informacions i preveure possibles necessitats.</li><li>• Ha de posar-se en comunicació amb els responsables dels serveis municipals per tal de conèixer l'estat del subministrament de llum, de gas, d'aigua, dels transports urbans i interurbans.</li><li>• Ha de preveure amb el cap de Bombers els elements vulnerables i en el seu cas, els possibles desallotjaments i evacuacions.</li><li>• Ha de recollir informació i transmetre les dades significatives al Gabinet d'Informació del Pla Especial de la Generalitat. Conjuntament amb aquest Gabinet d'Informació, ha d'atendre la premsa que es desplaça a cobrir l'emergència. Els donarem, si cal, la informació exclusivament a nivell municipal. Les dades de caràcter global, les ha de donar sempre el Gabinet d'Informació del Director del Pla Especial de la Generalitat.</li><li>• Decretar mobilitzacions i expropiacions temporals, en cas que sigui necessari.</li><li>• Si s'escau (nevades, inundacions, etc.) ha d'ordenar al grup d'ordre fer el seguiment de l'estat dels punts més conflictius de la xarxa viària municipal (especialment els accessos als serveis d'urgències) i en cas d'haver-hi problemes, començar a actuar (control del trànsit, neteja de carrers i voreres...).</li><li>• Activar tots els recursos municipals per fer front a l'emergència.</li><li>• Gestionar l'obtenció de recursos externs al municipi per fer front a l'emergència</li></ul>	
<p><b><u>MITJANS I RECURSOS</u></b></p> <ul style="list-style-type: none"><li>• Els propis de l'Ajuntament.</li><li>• Serveis, empreses i persones del municipi.</li></ul>	
<p><b><u>LLOC ON DIRIGIR-SE</u></b></p> <ul style="list-style-type: none"><li>• CECOPAL</li></ul>	
<p><b><u>DOCUMENTACIÓ NECESSÀRIA</u></b></p> <ul style="list-style-type: none"><li>• Cartografia general i cartografia específica. (Vegeu annexos generals i annexos específics (Annex 4) d'aquest manual).</li><li>• Models de comunicats: d'activació, de desactivació, d'evacuació i de confinament.</li><li>• Criteris d'activació del Pla Especial de la Generalitat i del Pla de protecció civil municipal.</li></ul>	

<b>FITXA D'ACTUACIÓ</b> <b>3</b>	<b>COORDINADOR MUNICIPAL DE L'EMERGÈNCIA</b>
<b>ACCIONS A REALITZAR</b>	
<b><u>FUNCIONS / ACCIONS</u></b>	
<ul style="list-style-type: none"><li>• Avis del sinistre o previsió de risc.</li><li>• Fer-ne una valoració inicial.</li></ul>	
<b>» <u>Avis i Pre-alerta:</u></b>	
<ul style="list-style-type: none"><li>• Si ho creu convenient, ha d'avisar a l'Alcalde i mantenir-s'hi en contacte per dir-li com evoluciona el sinistre.</li><li>• Ha de recordar al CRA la necessitat que informi als membres del Comitè Municipal d'Emergència, als centres de coordinació i als grups locals actuants, si s'escau.</li><li>• Ha de recordar al CRA la necessitat que comuniquin al <b>CECAT (Tel. 93 551 72 85)</b> que el Pla de protecció civil Municipal es troba en situació de prealerta.</li><li>• Ha de fer el seguiment de l'evolució meteorològica o de previsió del risc.</li></ul>	
<b>» <u>Alerta</u></b>	
<ul style="list-style-type: none"><li>• Ha d'avisar al'Alcalde i mantenir-s'hi en contacte per dir-li com evoluciona el sinistre.</li><li>• Si ho creu convenient, ha de suggerir al'Alcalde de donar l'ordre d'avisar aquelles persones o aquells serveis que hagin de prendre les mesures preventives necessàries (en cas d'avisar-les, ell les coordinarà).</li><li>• Ha d'estar en alerta i fer-ne el seguiment.</li><li>• En cas d'activar-se el Pla, ha de comunicar-ho al <b>CECAT(Tel. 93 5517285)</b>.</li></ul>	
<b>» <u>Emergència</u></b>	
<ul style="list-style-type: none"><li>• Ha d'avisar el responsable municipal de l'emergència del Pla (l'alcalde).</li><li>• Ha de suggerir al responsable municipal de l'emergència del Pla (l'alcalde) de donar l'ordre d'avisar aquelles persones o aquells serveis que hagin de prendre les mesures preventives necessàries i/o d'intervenir en el sinistre.</li><li>• Ha de coordinar als serveis municipals que estiguin actuant en el sinistre o prenent mesures preventives.</li><li>• Ha de dirigir-se al <b>CECOPAL</b>.</li><li>• Ha de comunicar al <b>CECAT (Tel. 93 5517285)</b> l'activació del Pla.</li></ul>	
<b><u>MITJANS I RECURSOS</u></b>	
<ul style="list-style-type: none"><li>• Comunicacions</li></ul>	
<b><u>LLOC ON DIRIGIR-SE</u></b>	
<ul style="list-style-type: none"><li>• Si ho veu convenient, al CRA.</li><li>• En cas que s'activi el Pla, al <b>CECOPAL</b>.</li></ul>	
<b><u>DOCUMENTACIÓ NECESSÀRIA</u></b>	
<ul style="list-style-type: none"><li>• Llistats telefònics.</li><li>• Cartografia general i cartografia específica. <i>(Vegeu annexos generals i annex 4 d'aquest manual)</i>.</li><li>• Models de comunicats.</li><li>• Criteris d'activació del Pla Especial de la Generalitat i del Pla de protecció civil municipal per incendi forestal.</li></ul>	

<b>FITXA D'ACTUACIÓ</b> <b>4</b>	<b>REPRESENTANT MUNICIPAL AL PLA Especial de la Generalitat</b>
<b>ACCIONS A REALITZAR</b>	
<p><b><u>FUNCIONS/ ACCIONS</u></b>(en situació d'alerta i en situació d'emergència, per cada nivell, si s'escau)</p> <ul style="list-style-type: none"><li>• En rebre l'avís de la situació de risc o d'emergència, ha de prendre nota de la informació que li subministrin i posar-se a disposició del'Alcalde.</li><li>• Si l'alcalde constitueix el <b>CECOPAL</b>, ha de desplaçar-se al <b>CECAT</b> (prèviament ha de posar-se en contacte amb el <b>CECAT (Tel. 93.551 7285)</b> per determinar la necessitat que s'hi desplaci, identificant-se com a representant municipal al Pla Especial de la Generalitat).</li><li>• Un cop allà, ha de posar-se a disposició del Director del Pla Especial de la Generalitat i integrar-se al Consell Assessor per tal de fer l'enllaç amb el <b>CECOPAL</b> i l'Alcalde.</li><li>• Ha de mantenir-se permanentment informat de la situació al municipi i, al mateix temps, informar al <b>CECOPAL</b> de les decisions del Consell Assessor del Pla Especial de la Generalitat.</li></ul> <p><b><u>MITJANS I RECURSOS</u></b></p> <ul style="list-style-type: none"><li>•</li></ul> <p><b><u>LLOC ON DIRIGIR-SE</u></b></p> <ul style="list-style-type: none"><li>• Sala de Crisi del CECAT.</li></ul> <p><b><u>DOCUMENTACIÓ NECESSÀRIA</u></b></p> <ul style="list-style-type: none"><li>•</li></ul>	



<b>FITXA D'ACTUACIÓ</b> <b>5</b>	<b>CAP DEL GABINET D'INFORMACIÓ</b>
<b>ACCIONS A REALITZAR</b>	
<ul style="list-style-type: none"><li>• Ha de contactar amb l'alcalde. Ha de demanar-li informació i instruccions. Si l'alcalde constitueix el <b>CECOPAL</b>, ha de desplaçar-s'hi.</li><li>• Ha d'activar directament o a través del <b>CRAel Gabinet d'Informació</b>.</li></ul>	
<b><u>FUNCIONA / ACCIONS</u></b>	
<ul style="list-style-type: none"><li>• Centralitzar, coordinar i preparar la informació que rep del Comitè d'Emergència, sobre l'emergència i facilitar-la a la població, als grups actuants o a d'altres administracions a través dels mitjans de comunicació. S'inclou aquí tant la informació destinada a adoptar mesures de protecció (difusió de les ordres i recomanacions del Director del Pla) com la informació general sobre el succés.</li></ul>	
<b>» <u>Alerta</u></b>	
<ul style="list-style-type: none"><li>• Difondre en nom del Director la <b>declaració l'Alerta</b> del Pla d'Emergència Municipal.</li><li>• Difondre els consells d'autoprotecció adequats a la població durant la situació de risc (<i>vegeu annexos específics</i>).</li><li>• Recollir i difondre la informació sobre la situació de risc, en coordinació amb el <b>Gabinet de Premsa del CECAT (Tel. 93 554 26 23)</b>.</li><li>• Difondre en nom del Director la desactivació del Pla.</li><li>• Fins i tot passada la situació de risc, atendre els mitjans de comunicació social, donar-los la informació necessària, orientar-los en la recerca d'informació i corregir les informacions errònies.</li></ul>	
<b>» <u>Emergència</u></b>	
<ul style="list-style-type: none"><li>• Difondre en nom del Director la <b>declaració d'Emergència</b> del Pla d'Emergència Municipal.</li> <li>• Preparar i difondre els missatges d'informació a la població durant la situació d'emergència (<i>vegeu annexos específics</i>):<ul style="list-style-type: none"><li>- Sobre el risc i sobre les mesures d'autoprotecció.</li><li>- Sobre les mesures que s'estan prenent per resoldre la situació i per mantenir els subministraments essencials.</li></ul></li> <li>• Recollir i difondre la informació sobre la situació de risc, en coordinació amb el <b>Gabinet de Premsa del CECAT (Tel. 93 554 26 23)</b>.</li><li>• Control del llistat de persones evacuades i/o confinades i lloc on estan ubicades, a través del <b>Grup Local Logístic i d'Acollida</b>.</li><li>• Si cal vetllar per la constitució d'un punt d'informació a la població i als mitjans de comunicació, amb informació de la ubicació dels afectats i amb informació contrastada i autoritzada sobre el sinistre i els mitjans que s'han disposat per resoldre'l.</li><li>• Difondre en nom del Director la desactivació del Pla.</li><li>• Passada l'emergència, atendre els mitjans de comunicació social, donar-los la informació necessària, orientar-los en la recerca d'informació i corregir les informacions errònies.</li></ul>	
<b><u>MITJANS I RECURSOS</u></b>	
<ul style="list-style-type: none"><li>•</li></ul>	
<b><u>LLOC ON DIRIGIR-SE</u></b>	
<ul style="list-style-type: none"><li>•</li></ul>	
<b><u>DOCUMENTACIÓ NECESSÀRI</u></b>	
<ul style="list-style-type: none"><li>•</li></ul>	

<b>FITXA D'ACTUACIÓ</b> <b>6</b>	<b>CAP DEL GRUP LOCAL D'INTERVENCIÓ</b>
<b>ACCIONS A REALITZAR</b>	
<b><u>FUNCIONS / ACCIONS</u></b>	
<ul style="list-style-type: none"><li>• Ha de contactar amb l'alcalde i/o amb el coordinador municipal de l'emergència. Ha de demanar-li informació i instruccions. Si l'Alcalde constitueix el <b>CECOPAL</b>, desplaçar-s'hi.</li></ul>	
<b><u>INCENDIS FORESTALS:</u></b>	
<b><u>Un cop rebut l'avís:</u></b>	
<ul style="list-style-type: none"><li>• Ha de contactar amb l'alcalde (o el seu substitut). Ha de demanar-li informació i instruccions. Si l'alcalde constitueix el <b>CECOPAL</b>, ha de desplaçar-s'hi.</li><li>• Ha de contactar amb els actuants del grup i convocar-los a l'Ajuntament.</li><li>• Per incendis forestals, d'acord amb l'alcalde i segons les necessitats, ha de constituir amb el personal que hagi reunit:<ul style="list-style-type: none"><li>- Tenint en compte les característiques físiques i els coneixements, els equips d'ajuda a la intervenció.</li><li>- Reforços de prevenció, que ha de distribuir com a vigilància de les zones ja controlades apagades.</li><li>- Ha d'organitzar els relleus quan sigui convenient.</li></ul></li></ul>	
<ul style="list-style-type: none"><li>• D'acord amb el responsable del <b>Grup Local Logístic i d'Acollida</b>, ha d'organitzar l'avituellament dels equips.</li></ul>	
<b><u>NEVADES</u></b>	
<b>» <u>Avis de risc de nevades intenses: avís</u></b>	
<ul style="list-style-type: none"><li>• Avisar els membres del grup local d'intervenció.</li><li>• Comprovar els mitjans disponibles.</li><li>• Si no hi ha prou fundents, abastir-se, en coordinació amb el grup logístic i d'acollida.</li></ul>	
<b>» <u>Avis de risc de nevades intenses: prealerta</u></b>	
<ul style="list-style-type: none"><li>• Intensificar les tasques pròpies del avís.</li><li>• Donar instruccions per revisar la maquinària del grup d'intervenció, per exemple: màquines llevaneus, pales, camions estenedors, etc.</li><li>• Revisar els equips personals i manuals.</li></ul>	
<b>» <u>Alerta</u></b>	
<ul style="list-style-type: none"><li>• Intensificar les tasques pròpies de la prealerta.</li><li>• Ha de contactar amb el director del Pla i/o amb el coordinador de l'emergència. Ha de demanar-li informació i instruccions. Si el director del Pla constitueix el <b>CECOPAL</b>, ha de desplaçar-s'hi.</li><li>• Ha de contactar amb els actuants del grup i convocar-los a l'ajuntament.</li><li>• Estendre fundents en els punts crítics, si s'escau, d'acord amb el grup local logístic, tot considerant quines són les vies del municipi i els accessos que amb més urgència, el municipi hauria de mantenir lliures de neu (per exemple, accessos a hospitals o a altres centres sanitaris). En aquest procés s'ha de tenir en compte que el Pla NEUCAT ja dona prioritat a determinades vies de comunicació, que seran netejades per part de les empreses gestores.</li><li>• D'acord amb el responsable del grup local logístic, ha d'organitzar l'avituellament dels equips.</li></ul>	
<b>» <u>Emergència 1</u></b>	
<ul style="list-style-type: none"><li>• D'acord amb el director del Pla i segons les necessitats, ha de constituir amb el personal que hagi reunit, els equips d'ajuda a la intervenció dels bombers, tenint en compte les característiques físiques i els coneixements.</li><li>• Ha d'organitzar els relleus quan sigui convenient.</li><li>• D'acord amb el responsable del grup local logístic, ha d'organitzar l'avituellament dels equips.</li><li>• Donar les ordres de netejar les vies i estendre fundents, d'acord amb les vies prioritàries previstes o sobrevingudes, en concordança amb el grup d'ordre i amb les vies principals de la comarca.</li></ul>	
<b>» <u>Emergència 2</u></b>	
<ul style="list-style-type: none"><li>• Intensificar les tasques pròpies de l'emergència 1.</li><li>• Coordinar-se amb els mitjans externs del municipi per fer les tasques de neteja, de rescats, d'evacuacions, etc., si s'escau.</li></ul>	
<b><u>MITJANS I RECURSOS</u></b>	
<ul style="list-style-type: none"><li>•</li></ul>	

**LLOC ON DIRIGIR-SE**

- CECOPAL

**DOCUMENTACIÓ NECESSÀRIA**

-

<b>FITXA D'ACTUACIÓ</b> <b>7</b>	<b>CAP DEL GRUP LOCAL SANITARI</b>
<b>ACCIONS A REALITZAR</b>	
<b><u>FUNCIONS / ACCIONS</u></b>	
<ul style="list-style-type: none"><li>• Ha de contactar amb l'alcalde i/o amb el coordinador municipal de l'emergència. Ha de demanar-li informació i instruccions. Si l'Alcalde constitueix el <b>CECOPAL</b>, desplaçar-s'hi.</li> <li>» <b><u>Avis</u></b><ul style="list-style-type: none"><li>• Comunicar l'avis als membres del grup local sanitari (Centres d'Atenció Primària, hospitals, etc.).</li><li>• Comprovar els mitjans i recursos disponibles.</li></ul></li> <li>» <b><u>Prealerta</u></b><ul style="list-style-type: none"><li>• Organitzar amb els centres corresponents els tractaments mèdics inajornables i la possible estada dels pacients als centres.</li><li>• Organitzar els sistemes d'avis als pacients.</li><li>• Preveure mitjans per atendre determinades urgències sanitàries i de medicació.</li></ul></li> <li>» <b><u>Alerta</u></b><ul style="list-style-type: none"><li>• En cas de possibles problemes d'aïllament (per exemple nevades, allaus), avisar a les persones que han de seguir tractaments mèdics inajornables, per tal que procedeixin d'acord amb les previsions meteorològiques (desplaçaments, etc.).</li><li>• Integar-se al grup sanitari del pla Especial de la Generalitat i atendre els ferits i fer el triatge</li></ul></li> <li>» <b><u>Emergència</u></b><ul style="list-style-type: none"><li>• Una vegada declarada l'activació del Pla de protecció civil municipal, el responsable del Grup ha de destinar assistència sanitària al lloc on s'estigui produint la situació d'emergència i ha de decidir el trasllat de les possibles víctimes a l'hospital més proper o al més indicat.</li><li>• Integar-se al grup sanitari del pla Especial de la Generalitat i atendre els ferits i fer el triatge.</li><li>• Col·laborar en l'elaboració del llistat d'afectats amb informació de l'hospital o centre mèdic on són derivats.</li><li>• Ha d'organitzar, conjuntament amb el cap del Grup Local Logístic i d'Acollida, l'assistència sanitària de les persones evacuades als llocs d'acollida del municipi.</li><li>• Ha de decidir la ubicació de les ambulàncies necessàries, d'acord amb el comandament de bombers.</li></ul></li></ul>	
<b><u>MITJANS I RECURSOS</u></b>	
<ul style="list-style-type: none"><li>•</li></ul>	
<b><u>LLOC ON DIRIGIR-SE</u></b>	
<ul style="list-style-type: none"><li>• CECOPAL</li></ul>	
<b><u>DOCUMENTACIÓ NECESSÀRIA</u></b>	
<ul style="list-style-type: none"><li>•</li></ul>	

<b>FITXA D'ACTUACIÓ</b> <b>8</b>	<b>CAP DEL GRUP LOCAL LOGÍSTIC I D'ACOLLIDA</b>
<b>ACCIONS A REALITZAR</b>	
<ul style="list-style-type: none"><li>• Ha de contactar amb l'alcalde. Ha de demanar-li informació i instruccions. Si l'Alcalde constitueix el <b>CECOPAL</b>, desplaçar-s'hi.</li><li>• Ha d'activar directament o a través del <b>CRA</b> el <b>Grup Local Logístic i d'Acollida</b>.</li></ul>	
<b><u>ACCIONS PER A LES FUNCIONS LOGÍSTIQUES</u></b>	
<i>(Tant les necessàries per a la població com les que pugui sol·licitar el CCA per mitjà de l'alcalde.)</i>	
<ul style="list-style-type: none"><li>• Ha de quantificar, preveure i tenir localitzats els mitjans extraordinaris disponibles en el municipi (<i>vegeu en annexos generals, el directori telefònic que acompanya aquest manual</i>).</li><li>• Ha de contactar amb el <b>Grup Logístic</b> del Pla Especial de la Generalitat, per gestionar de mutu acord la demanda dels recursos necessaris, públics o privats, que es puguin obtenir al terme municipal i que figuren en el directori telefònic als annexos generals que acompanya aquest document.</li><li>• Ha de controlar l'ús dels recursos gestionats i el seu estat.</li></ul>	
<ul style="list-style-type: none"><li>• La demanda de recursos aliens al municipi s'ha de fer sempre des del <b>CECAT</b> (Tel. <b>935517285</b>).</li></ul>	
<b><u>ACCIONS PER A LES FUNCIONS D'ACOLLIDA</u></b>	
<ul style="list-style-type: none"><li>• En cas d'evacuació, ha de determinar conjuntament amb l'alcalde, i el responsable del <b>Grup Local d'Ordre</b>, en funció de l'àrea a evacuar, el centre o els centres d'acollida .</li><li>• Ha d'activar el/s centre/s d'acollida i el/s seu/s responsable/s (<i>consulteu el punt 5.1.4</i>).</li><li>• Ha de desplaçar al/s centre/s d'acollida l'equip d'acollida.</li><li>• Ha de preveure, juntament amb el <b>Grup Logístic</b> del Pla Especial de la Generalitat, l'avitallament de centre d'acollida.</li><li>• Ha de designar un responsable del/s centre/s d'acollida, que tindrà les següents funcions:<ul style="list-style-type: none"><li>- Portar el control nominal de les persones evacuades i/o acollides.</li><li>- Transmetre les necessitats que puguin presentar-se.</li><li>- Rebre i distribuir l'avitallament.</li></ul></li><li>• Ha de rebre els <b>voluntaris ocasionals</b> que es presentin. Ha d'anotar el seus noms en una llista. Si són necessaris, cal agrupar-los i integrar-los, segons la seva capacitat, en els grups locals actuants més adients. Si no són necessaris, cal comunicar-los que l'Ajuntament ja s'hi posarà en contacte quan necessiti la seva ajuda.</li><li>• Si es necessiten voluntaris i no n'hi ha prou, d'acord amb l'alcalde, ha de demanar la participació de veïns del municipi.</li></ul>	
<ul style="list-style-type: none"><li>• Ha d'establir, juntament amb el <b>Grup Logístic</b> del Pla Especial de la Generalitat, el reforç de comunicacions del centre d'acollida.</li><li>• Ha de mantenir contacte amb el CAP i organitzar, juntament amb el <b>Grup Sanitari</b> del Pla possibles atencions en el/s centre/s d'acollida.</li></ul>	
<b>» <u>Avis i prealerta</u></b>	
<ul style="list-style-type: none"><li>• Avisar els membres del grup local logístic i d'acollida.</li><li>• Comprovar els mitjans i materials disponibles (nevades):<ul style="list-style-type: none"><li>- Davant la previsió de nevades, fer la previsió del material fundent que pot necessitar el grup d'intervenció en cas de materialitzar-se les nevades previstes. Recollir aquest material i emmagatzemar-ho.</li><li>- Fer la previsió del material lleuger i pesant de treball que pot ser necessari en cas de materialitzar-se les nevades previstes. També dels mitjans tècnics específics per al grup d'intervenció tal com pales llevaneus, excavadores, grues o altres apropiats per a treure la neu, per a posar fundents i per al rescat de persones.</li><li>- Revisar l'emmagatzematge de fundents.</li></ul></li></ul>	
<ul style="list-style-type: none"><li>• Preveure quins equipaments municipals podrien destinar-se a l'acollida d'elements vulnerables evacuats, en cas necessari.</li><li>• Davant la previsió de nevades, contactar amb el cap del grup d'ordre per recordar les rutes de neteja establertes al municipi i per a que estigui a punt les zones de distribució de sal, la senyalització dels punts més conflictius i per a que s'habilitin els aparcaments de vehicles, en cas de ser necessaris.</li></ul>	
<b>» <u>Alerta</u></b> <ul style="list-style-type: none"><li>• Ha de contactar amb el director del Pla i/o amb el coordinador de l'emergència. Ha de demanar-li informació i instruccions. Si</li></ul>	

el director del Pla constitueix el **CECOPAL**, ha de desplaçar-s'hi.

- Ha de contactar amb els actuants del grup i convocar-los a l'ajuntament.
- Nevades. Si està nevant, coordinar la neteges dels carrers i la distribució de la sal.
- En cas que sigui necessari, donar suport als grups actuants pel que fa al material necessari perquè puguin fer les seves tasques. Per exemple: facilitar al grup local d'intervenció el material fundent, facilitar al personal de tots els grups les queviures necessàries i el combustible per als vehicles i les màquines, etc.
- Preveure el material necessari per l'acollida d'elements vulnerables evacuats, en cas necessari.
- En cas que sigui necessari, donar suport al grup sanitari en les tasques de transport de persones que necessiten atenció sanitària inajornable i que poden quedar aïllades en l'emergència, per exemple: persones que han d'anar als hospitals a fer un tractament de diàlisi.
- Preveure quines empreses poden proveir aigua en cas que hi hagi problemes amb la xarxa d'abastament públic o problemes de congelació de canonades.

#### » **Emergència**

- Procurar el manteniment del subministrament d'aliments, medicaments i serveis bàsics en general per a la població.
- Col·laborar amb la resta de grups actuants en les tasques de subministrament del material necessari per fer front a l'emergència.
- En cas que sigui necessari, donar suport al grup sanitari en les tasques de transport de persones que necessiten atenció sanitària inajornable, per exemple: persones que han d'anar als hospitals a fer un tractament de diàlisi. També donar suport al grup sanitari en les tasques de subministrament de medicaments.
- En cas d'evacuació, preparar els llocs d'acollida i la seva gestió, així com tot el material necessari per a gestionar l'acollida: proveïment d'aliments, roba, medicaments, etc.
- Ha de designar un responsable del/s centre/s d'acollida, que tindrà les següents funcions:
  - Portar el control nominal de les persones evacuades i/o acollides.
  - Transmetre les necessitats que puguin presentar-se.
  - Rebre i distribuir l'avituallament.
- Preparar zones de refugi temporal i segur per a les persones de pas i donar-los roba d'abric, en cas de ser necessari.
- Gestionar la recepció, l'avituallament i el control del voluntariat, tant del mateix municipi com de fora. Concretament, ha de rebre els voluntaris ocasionals que es presentin i ha d'anotar el seus noms en una llista. Si són necessaris, cal agrupar-los i integrar-los, segons la seva capacitat, en els grups locals actuants més adients. Si no són necessaris, cal comunicar-los que l'Ajuntament ja s'hi posarà en contacte quan necessiti la seva ajuda.
- En cas que la situació ho requereixi, comunicar al director del Pla la necessitat de recursos externs al municipi per fer front a l'emergència.
- Nevades. Si està nevant, coordinar la neteges dels carrers i la distribució de la sal.

#### **MITJANS I RECURSOS**

- 

#### **LLOC ON DIRIGIR-SE**

- CECOPAL

#### **DOCUMENTACIÓ NECESSÀRIA**

-

<b>FITXA D'ACTUACIÓ</b> <b>9</b>	<b>CAP DEL GRUP LOCAL D'ORDRE I AVISOS A LA POBLACIÓ</b>
<b>ACCIONS A REALITZAR</b>	
<ul style="list-style-type: none"><li>• Ha de contactar amb l'alcalde. Ha de demanar-li informació i instruccions. Si l'alcalde constitueix el <b>CECOPAL</b>, ha de desplaçar-s'hi.</li><li>• Ha de constituir, si cal, el <b>Grup d'Ordre</b>.</li></ul>	
<b><u>ACCIONS PER A LES FUNCIONS D'ORDRE</u></b>	
<ul style="list-style-type: none"><li>• Ha d'establir l'avís telefònic i/o el desplaçament als nuclis aïllats. Ha de considerar si cal el confinament / l'evacuació. (<i>Vegeu el directori telefònic als annexos generals i el quadre d'elements vulnerables de l'annex 5 que acompanya aquest manual</i>).</li><li>• Ha de recollir, contrastar i facilitar a l'alcalde tota la informació que generi l'emergència.</li><li>• Ha d'encarregar als membres del grup:<ul style="list-style-type: none"><li>- El control d'accessos a les vies que permeten accedir als llocs d'intervenció, per impedir l'accés de persones no autoritzades, en bé de la seva seguretat.</li><li>- Senyalització de les vies d'accés, per tal d'afavorir l'arribada dels grups actuants.</li></ul></li></ul>	
<b>» <u>Guia d'actuants, control d'accessos i senyalització de camins i pistes per incendis forestals</u></b>	
<ul style="list-style-type: none"><li>• Hi ha d'haver una reunió dels guies al <b>CECOPAL</b>, per poder-los posar al servei dels grups actuants.</li><li>• Ha d'encarregar als membres del grup:<ul style="list-style-type: none"><li>- El control d'accessos a les vies que permeten accedir als llocs d'intervenció, per impedir l'accés de persones no autoritzades, en bé de la seva seguretat.</li><li>- Senyalització de les vies d'accés, per tal d'afavorir l'arribada dels grups actuants.</li></ul></li></ul>	
<b>» <u>En cas d'evacuació:</u></b>	
<ul style="list-style-type: none"><li>• Ha de determinar conjuntament amb l'alcalde, el cap de Bombers i el <b>CECAT</b> la zona a evacuar.</li><li>• Ha de comprovar el punt 5.1.4 sobre la quantitat i el tipus de població, les necessitats de mitjans...</li><li>• Ha de demanar a l'alcalde, si es considera necessari, la sol·licitud de reforços al cap del <b>Grup d'Ordre</b> del Pla Especial de la Generalitat.</li><li>• Ha de determinar conjuntament amb l'alcalde i el responsable del <b>Grup Local Logístic i d'Acollida</b>, el centre d'acollida corresponent. (<i>Consulteu el capítol 5.1.4.</i>)</li><li>• Ha d'executar l'evacuació.</li><li>• Ha d'establir el missatge i determinar les rutes d'avís i evacuació. (<i>Consulteu el capítol 5.1.4 i l'annex 1 dels annexos específics d'aquest manual.</i>)</li><li>• Ha de mobilitzar, en cas necessari, els mitjans de transport necessaris per a l'evacuació.</li><li>• Ha de preveure, juntament amb el cap del <b>Grup d'Ordre</b> del Pla Especial de la Generalitat, la vigilància de les zones evacuades.</li></ul>	
<b><u>ACCIONS PER A LES FUNCIONS D'AVÍS A LA POBLACIÓ</u></b>	
<ul style="list-style-type: none"><li>• Ha de determinar conjuntament amb l'alcalde, d'acord amb el director del Pla, la necessitat d'efectuar algun tipus d'avís.</li><li>• Ha de comprovar l'operativitat dels mitjans d'avís i informació. Si fos necessària la col·laboració del <b>Grup d'Ordre i Avisos a la Població</b> del Pla Especial de la Generalitat, cal demanar-la a l'alcalde, perquè al seu torn la demani al director d'aquest Pla.</li><li>• Ha de consultar la informació sobre consells d'autoprotecció (<i>vegeu l'annex 2 dels annexos específics d'aquest manual</i>).</li><li>• Ha d'establir l'avís telefònic i/o el desplaçament als nuclis aïllats.</li><li>• Ha de determinar conjuntament amb l'alcalde la necessitat d'informar el conjunt de la població.</li><li>• Ha d'establir el sistema d'atendre els veïns que s'adrecin a l'Ajuntament cercant informació, bé desplaçant-s'hi, bé per telèfon.</li></ul>	
<b>ESPECIAL PER NEVADES:</b>	
<b>» <u>Avis de risc de nevades intenses: avís</u></b>	
<ul style="list-style-type: none"><li>• Avisar els membres del grup local d'ordre i avisos a la població.</li><li>• Coordinar-se amb el grup logístic per tenir a punt les rutes de neteja establertes al municipi i per a que estigui a punt les zones de distribució de sal, la senyalització dels punts més conflictius i per a que s'habilitin els aparcaments de vehicles, en cas de ser necessaris.</li><li>• Comprovar els mitjans disponibles.</li></ul>	
<b>» <u>Avis de risc de nevades intenses: prealerta</u></b>	
<ul style="list-style-type: none"><li>• Informar els membres del grup de la nova situació.</li></ul>	

- Ha d'establir l'avís telefònic i/o el desplaçament als nuclis aïllats.
- » **Alerta**
  - Ha de consultar la informació sobre consells d'autoprotecció (vegeu l'annex), sobre l'estat de la xarxa viària, sobre les rutes preferents, sobre els punts conflictius a nivell municipal, sobre la conveniència o obligatorietat de fer servir cadenes, sobre l'estat de funcionament dels transports públics.
  - Ha d'establir l'avís telefònic i/o el desplaçament als nuclis aïllats, així com els consells d'autoprotecció.
  - Ha de procedir al desallotjament dels elements vulnerables que s'escaiguin.
  - Ha de situar als efectius en els punts crítics (zones obagues, zones més altes, zones amb més densitat de població...) per conèixer els problemes que puguin sorgir i la seva evolució.
  - Ha d'establir el sistema d'atendre els veïns que s'adrecin a l'Ajuntament cercant informació, bé desplaçant-s'hi, bé per telèfon.
- » **Emergència 1**
  - Ha de recollir, contrastar i facilitar al director del Pla tota la informació que generi l'emergència (transports, serveis bàsics, estat de la xarxa viària, rutes preferents, punts conflictius a nivell municipal, conveniència o obligatorietat de fer servir cadenes, etc.).
  - Ha d'encarregar als membres del grup:
    - El control dels accessos a vies o zones impracticables (zones obagues, zones molt altes...).
    - La senyalització dels punts especialment conflictius.
  - Ha de revisar els punts, equipaments, establiments i habitatges que puguin resultar afectats i que no hagin estat prèviament desallotjats (masies aïllades, restaurants...), i procedir a l'avís telefònic i/o el desplaçament fins aquests, en cas que sigui necessari.
  - També ha de considerar si s'escau, el desallotjament i evacuació (vegeu el directori telefònic a l'annex general i el quadre d'elements vulnerables del punt 2). En cas d'evacuació, s'ha de determinar conjuntament amb l'alcalde i amb el cap de bombers, la zona a evacuar.
  - En cas d'evacuació, ha de preveure conjuntament amb el responsable del grup local logístic, quins seran els centres d'acollida i els mitjans de transport necessaris.
  - Ha d'executar l'evacuació, en cas que sigui necessari.
  - Ha d'establir el missatge, els consells d'autoprotecció i determinar les rutes d'avís i evacuació. (consulteu el capítol 5.1.4. i l'annex 2).
  - Ha de preveure la vigilància de les zones evacuades.
  - Ha d'establir el sistema d'atendre els veïns que s'adrecin a l'Ajuntament cercant informació, bé desplaçant-s'hi, bé per telèfon.
- » **Emergència 2**
  - Intensificar les tasques pròpies de l'emergència 1.
  - Demanar, en coordinació amb el grup logístic, la col·laboració de voluntaris i establir els sistemes de control i adjudicació de tasques als voluntaris municipals.

## EMERGÈNCIES AERONÀUTIQUES

- » **Avis de pre-alerta**
  - Informar els membres del grup de la nova situació.
- » **Alerta**
  - Integrar-se al grup d'ordre del pla AEROCAT i col·laborar pel que fa a:
    - Tasques d'ordenació i control del trànsit i control d'accessos.
    - Si s'escau, coordinar i executar l'evacuació o l'allunyament de la població. En cas d'evacuació, s'ha de determinar conjuntament amb l'alcalde i amb el cap de bombers, la zona a evacuar i s'ha de fer, d'acord amb les indicacions del director del Pla AEROCAT.
- Ha d'establir el sistema d'atendre els veïns que s'adrecin a l'Ajuntament cercant informació, bé desplaçant-s'hi, bé per telèfon.
- » **Emergència 1**
  - Integrar-se al grup d'ordre del pla AEROCAT i col·laborar pel que fa a:
    - El control dels accessos a vies.
    - La senyalització dels punts especialment conflictius.
    - Si s'escau, coordinar i executar l'evacuació o l'allunyament de la població. En cas d'evacuació, s'ha de determinar conjuntament amb l'alcalde i amb el cap de bombers, la zona a evacuar i s'ha de fer, d'acord amb les indicacions del director del Pla AEROCAT.
    - En cas d'evacuació, ha de preveure conjuntament amb el responsable del grup local logístic, quins seran els centres d'acollida i els mitjans de transport necessaris.
    - Efectuar la relació de persones afectades (evacuades).
    - Elaboració de les llistes de persones a la sala d'il·lesos i familiars.



- Custòdia de la caixa negra i altres elements necessaris per la investigació de l'accident d'acord amb la normativa de l'OACI.
- Ha d'establir el missatge, els consells d'autoprotecció i determinar les rutes d'avís i evacuació.
- Ha de preveure la vigilància de les zones evacuades.
- Garantir que els grups d'actuació puguin actuar sense cap impediment.

» **Emergència 2**

- Intensificar les tasques pròpies de l'emergència 1.
- Demanar , en coordinació amb el grup logístic, la col·laboració de voluntaris i establir els sistemes de control i adjudicació de tasques als voluntaris municipals.

**MITJANS I RECURSOS**

- 

**LLOC ON DIRIGIR-SE**

- CECOPAL

**DOCUMENTACIÓ NECESSÀRIA**

-

FITXA D'ACTUACIÓ	
<b>ACCIONS A REALITZAR</b>	
<p><b><u>FUNCIONS / ACCIONS</u></b> (en situació d'alerta i en situació d'emergència, per cada nivell, si s'escau)</p> <ul style="list-style-type: none"><li>•</li><li>» <b><u>Alerta</u></b><ul style="list-style-type: none"><li>•</li></ul></li><li>» <b><u>Emergència</u></b><ul style="list-style-type: none"><li>•</li></ul></li></ul> <p><b><u>MITJANS I RECURSOS</u></b></p> <ul style="list-style-type: none"><li>•</li></ul> <p><b><u>LLOC ON DIRIGIR-SE</u></b></p> <ul style="list-style-type: none"><li>•</li></ul> <p><b><u>DOCUMENTACIÓ NECESSÀRIA</u></b></p> <ul style="list-style-type: none"><li>•</li></ul>	

## 6. ANNEXOS ESPECÍFICS

### 6.1 ANNEX 1. MODEL DE DECLARACIÓ D'ACTIVACIÓ I ALTRES COMUNICATS I DISPOSICIONS

#### 1. MODEL DE DECLARACIÓ FORMAL DE SITUACIÓ DE PRE-ALERTA DEL PLA D'ACTUACIÓ MUNICIPAL PER .....

NOTIFICACIÓ DE COMUNICACIÓ DE SITUACIÓ DE <b>PRE-ALERTA</b> DEL PLA DE PROTECCIÓ CIVIL MUNICIPAL PER .....
(enviar-ho al <b>CECAT</b> per correu electrònic <a href="mailto:acecat@gencat.cat">acecat@gencat.cat</a> )
....., alcalde/alcaldessa de/d' ....., pels poders que tinc,
<b>DECLARO:</b> <u>LA SITUACIÓ DE PRE-ALERTA</u> del Pla de protecció civil municipal, a causa de/d' .....
Les mesures previstes són:
<ul style="list-style-type: none"><li>•</li><li>•</li></ul>
..... Alcalde/Alcaldessa
....., de/d' ..... de 201

#### 2. MODEL DE DECLARACIÓ FORMAL D'ACTIVACIÓ I DESACTIVACIÓ DEL PLA DE PROTECCIÓ CIVIL MUNICIPAL PER ..... EN ALERTA/EMERGÈNCIA

NOTIFICACIÓ D'ACTIVACIÓ PLA DE PROTECCIÓ CIVIL MUNICIPAL EN <b>ALERTA</b>
(enviar-ho al <b>CECAT</b> per correu electrònic <a href="mailto:acecat@gencat.cat">acecat@gencat.cat</a> )
....., alcalde/alcaldessa de/d' ....., pels poders que tinc,
<b>DECLARO:</b> <u>ACTIVAT</u> el Pla de protecció civil municipal, a causa de/d' ..... <u>CONSTITUÏT</u> el <b>Comitè d'Emergències</b> .
Les mesures previstes són:
<ul style="list-style-type: none"><li>•</li><li>•</li></ul>
..... Alcalde/Alcaldessa
....., de/d' ..... de 201

**NOTIFICACIÓ D'ACTIVACIÓ PLA DE PROTECCIÓ CIVIL MUNICIPAL PER ..... EN  
**EMERGÈNCIA****

(enviar-ho al **CECAT** per correu electrònic [acecat@gencat.cat](mailto:acecat@gencat.cat))

....., alcalde/alcaldessa de/d' .....  
pels poders que tinc,

**DECLARO:**

ACTIVAT el Pla de protecció civil municipal, a causa de/d' .....

CONSTITUÏT el **Comitè d'Emergències**.

Les **mesures** previstes són:

- 
- 

.....  
Alcalde/Alcaldessa

....., de/d' ..... de 201

**NOTIFICACIÓ DE DESACTIVACIÓ DEL PLA DE PROTECCIÓ CIVIL MUNICIPAL PER  
.....**

(enviar-ho al **CECAT** per correu electrònic [acecat@gencat.cat](mailto:acecat@gencat.cat))

....., alcalde/alcaldessa de/d' .....  
pels poders que tinc, ja que ha desaparegut tot el risc,

**DECLARO:**

DISSOLT el **Comitè d'Emergències**.

DESACTIVAT el Pla de protecció civil municipal, a causa de/d' ....., i la tornada a la normalitat.

.....  
Alcalde/Alcaldessa

....., de/d' ..... de 201

## 2.MODEL DE BAN AMB UNA ORDRE D'EVACUACIÓ O DE CONFINAMENT

### BAN – ORDRE D'EVACUACIÓ

L'Ajuntament comunica que s'ha d'evacuar la zona compresa:.....(especifiqueu el nom dels carrers / les zones)..... Seguiu les següents instruccions:

- Aneu amb els vostres vehicles a..... (especifiqueu el trajecte o la ruta a seguir, si cal).....
- Si no teniu un mitjà de transport propi, aneu a.....(especifiqueu l'adreça).....
- Agafeu només el que sigui imprescindible (la documentació; la medicació, si en preneu; diners...). Si aneu carregats, l'evacuació no podrà ser tan ràpida i àgil com cal.

### BAN – ORDRE DE CONFINAMENT

L'Ajuntament comunica que la població, barriada ....., ha de quedar-se confinada o tancada a casa seva. Seguiu les següents instruccions:

- Tanqueu-vos a casa vostra; si sou al carrer, tanqueu-vos a l'edifici més pròxim.
- Tanqueu les portes i les finestres.
- Pareu els sistemes de ventilació i climatització.
- Escolteu la ràdio: us anirem informant de la situació.
- No sortiu de casa fins que us ho diguem nosaltres.

## 3.MODEL DE COMUNICAT D'AVÍS D'EVACUACIÓ O DE CONFINAMENT

### COMUNICAT D'EVACUACIÓ

**ATENCIÓ, ATENCIÓ:** L'Ajuntament comunica que cal evacuar aquesta zona. Seguiu les següents instruccions:

- Aneu, amb els vostres vehicles, a .....
- Si no teniu cap mitjà de transport, aneu a ....., on us recollirem.
- Tanqueu bé les portes, les finestres i les persianes.

A ....., podreu esperar fins que hagi passat el risc. Us mantindrem informats

### COMUNICAT DE CONFINAMENT

• **ATENCIÓ, ATENCIÓ:** L'Ajuntament comunica a la població, barriada.....que ha de quedar-se confinada o tancada a casa seva. Seguiu les següents instruccions:

- » Tanqueu-vos a casa vostra, si sou al carrer a l'edifici més pròxim
- » Tanqueu les portes i les finestres
- » Pareu el sistemes de ventilació i climatització

- Escolteu la ràdio: us anirem informant de la situació
- No sortiu de casa fins que us ho diguem nosaltres

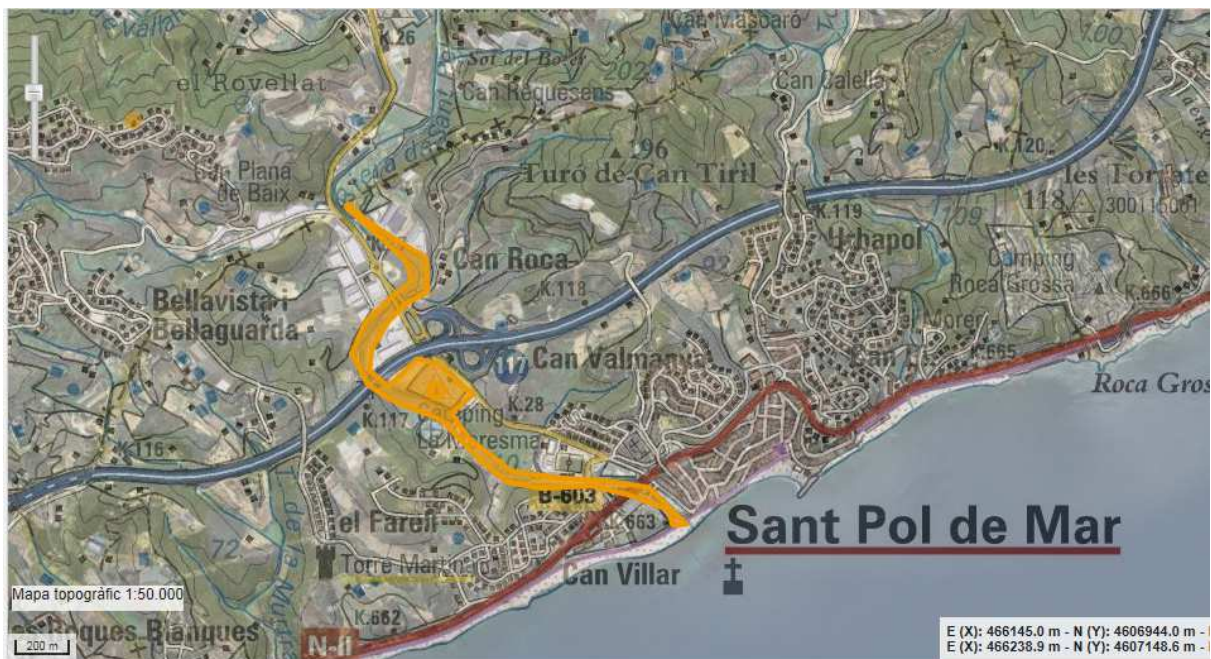
## 6.2 **ANNEX 2. CONSELLS D'AUTOPROTECCIÓ PEL RISC**<sup>[D17]</sup>

### **6.3 ANNEX 3. PLANS D'AUTOPROTECCIÓ ASSOCIATS (SI ESCAU)**[SAM18]

## 6.4 ANNEX 4. CARTOGRAFIA ESPECÍFICA

Cartografia específica dels elements vulnerables de l'annex 5 a escala 1:5.000 o 1:10.000 o aquella que sigui més adient amb la llegenda inclosa.

### » Plànol 1. Identificació del risc i d'infraestructures bàsiques i de suport a l'actuació

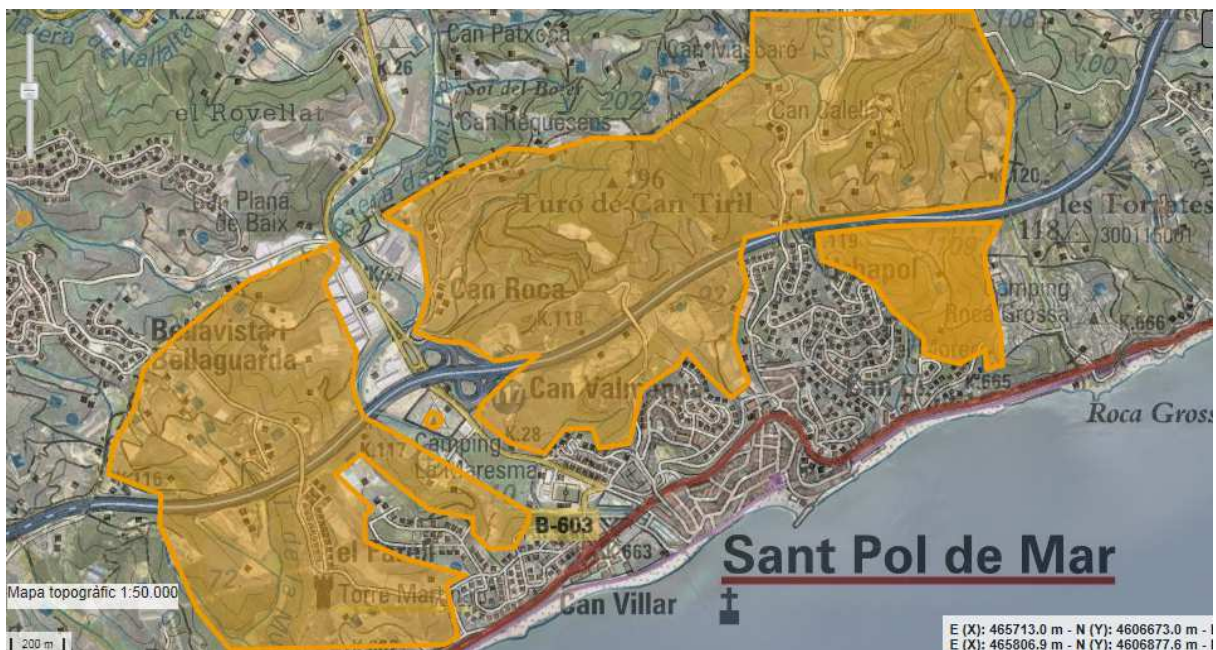


Mapa 1. Risc d'inundacions i infraestructures bàsiques de suport a l'actuació



Mapa 2. Risc d'inundacions d'origen marí i infraestructures bàsiques de suport a l'actuació



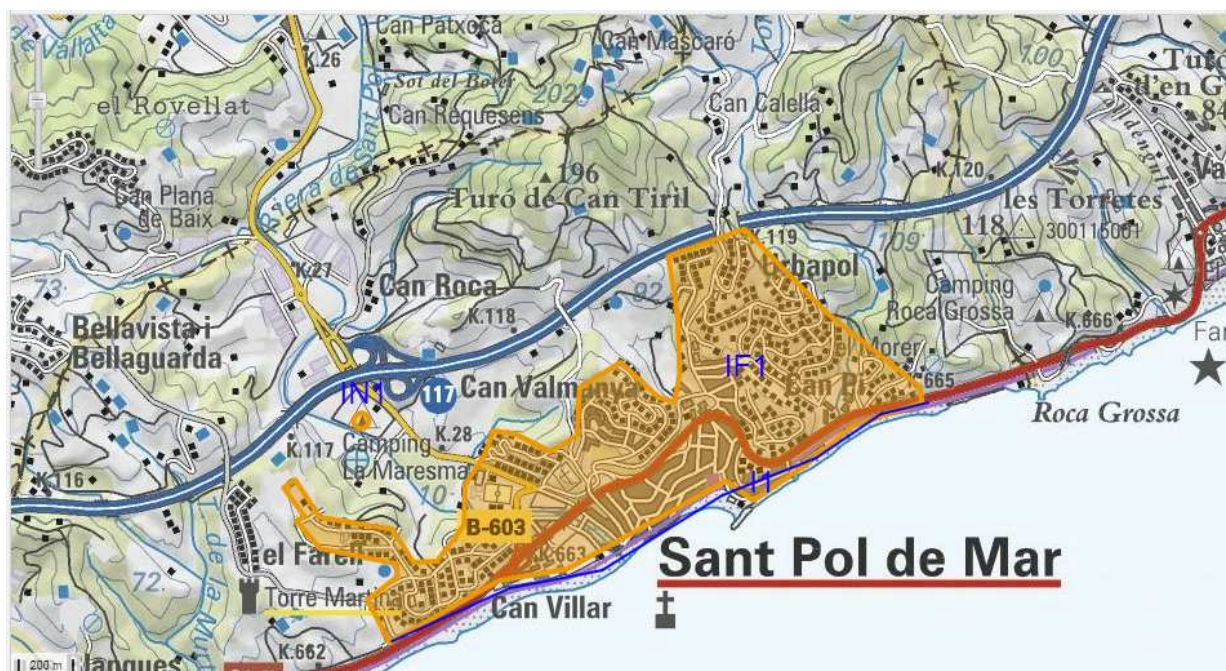


**Mapa 3. Risc d'incendi forestal i infraestructures bàsiques de suport a l'actuació**

Aquest mapa es complementa amb el mapa del Pla de Prevenció d'Incendis de Sant Pol de Mar, redactat per la Diputació de Barcelona.

» **Plànol 2. Plànol de vulnerabilitat i protecció a la població**

En la cartografia es representen els recursos i les infraestructures de la llista adjunta, amb la simbologia i el color corresponents.



**Mapa 4. Vulnerabilitat**

## 6.5 ANNEX 5. ELEMENTS VULNERABLES

Llista completa dels elements vulnerables que ja han estat assenyalats en la cartografia específica(annex 4) i en el punt 2 d'aquest manual. Aquesta llista d'elements vulnerables s'ha d'elaborar per a cada risc.

### RISC: INCENDI FORESTAL

Codi*	Coordenades UTM		Element	Població afectada	Àrea/Sector	Nom / Telèfon de contacte en cas d'emergència	Època d'ús
IF1	468864	4605672	Casc urbà	6000	SUD	AJUNTAMENT SANT POL	ESTIU

### RISC: INUNDACIONS

Codi*	Coordenades UTM		Element	Població afectada	Àrea/Sector	Nom / Telèfon de contacte en cas d'emergència	Època d'ús
IN1	467342	4605876	Càmping la Maresma	150	EST	937 600 356	Tot l'any

### RISC: INUNDACIONS ORIGEN MARÍ

Codi*	Coordenades UTM		Element	Població afectada	Àrea/Sector	Nom / Telèfon de contacte en cas d'emergència	Època d'ús
I1	467342	4605876	Passeig Marítim	200	SUD	AJUNTAMENT SANT POL	Tot l'any

## 6.6 ANNEX 6. CRITERIS D'ACTIVACIÓ PER CADA RISC ESPECIAL

### **INCENDIS FORESTALS**

#### » **PRE-ALERTA:**

La fase de **pre-alerta del PAM per a incendis forestals** està prevista a partir de la valoració conjunta dels indicadors següents:

- \* El mapa dinàmic de perill d'incendis forestals
- \* El Pla Alfa (referència nivell 2) a la zona on es troba el municipi.
- \* Desplegament operatiu dels serveis d'extinció
- \* Altres indicadors que facin preveure un augment del nivell de vulnerabilitat i, per tant, de risc
- \* En incendis en què la situació es pot solucionar amb els mitjans habituals de gestió d'emergències i l'afectació a la població sigui nul·la o reduïda
- \* A criteri de la Direcció del Pla, quan es produeixin situacions potencialment greus de gran incendi forestal

La **pre-alerta del PAM per a incendis forestals** implica:

- El seguiment proper i puntual de l'actuació.
- La transmissió ràpida de la informació entre tots els estaments involucrats per tal de poder establir, al més ràpid possible, les mesures adients per a fer front a l'emergència.

La pre-alerta no implica l'activació del Pla.

#### » **ALERTA:**

El Pla s'activa en **fase d'alerta** a partir de la valoració conjunta dels indicadors següents:

- \* El mapa dinàmic de perill d'incendis forestals
- \* El Pla Alfa (referència nivell 3) a la zona on es troba el municipi.
- \* Desplegament operatiu dels serveis d'extinció
- \* Altres indicadors que facin preveure un augment del nivell de vulnerabilitat i, per tant, de risc
- \* En incendis que, sense implicar un risc per a les persones alienes a l'extinció ni per als béns que no siguin de naturalesa forestal, es preveu que tinguin una duració prou important com perquè sigui necessària l'activació d'un dispositiu preventiu especial (per exemple, 10 hores)
- \* En incendis que impliquin un cert perill per a les persones i sigui apropiat ardenar-ne el confinament o l'evacuació
- \* En incendis importants ja controlats on es fa necessari un control de la zona afectada als efectes d'evitar que es produeixi una reactivació
- \* Altres supòsits, a criteri de la Direcció del Pla, que justifiquin l'activació d'un dispositiu preventiu especial

#### » **EMERGÈNCIA:**

El Pla s'activa en **fase d'emergència** davant de les situacions següents:

- \* Quan el **CECAT** informa de l'activació del Pla Especial de la Generalitat en fase d'emergència per afectació a la zona on es trobi el municipi.

- \* Quan l'incendi important que es produeix és al mateix municipi i comporta, o pot comportar per la seva evolució, un greu risc per al municipi.

#### Criteris d'activació:

Succés	Nivell
Activació del Pla Alfa a nivell 2 a la zona on es troba el municipi	Pre-alerta
Activació del Pla Alfa a nivell 3 a la zona on es troba el municipi	Alerta
Gran incendi als municipis propers	Alerta
Gran incendi al municipi	Emergència
Incendi que afecta nuclis de població al municipi	Emergència
Incendi de petites dimensions que no afecta a la població ni als béns	Alerta

## **INUNDACIONS**

### » PRE-AVIS:

El pre-avis del PAM per inundacions es donarà en els casos següents:

- \* Quan el **CECAT** informa d'un pre-avis del Pla INUNCAT derivat del control de preses, quan aquest control implica maniobres ordinàries amb cabals superiors als habituals.

El pre-avis no implica l'activació del Pla.

### » PRE-ALERTA:

La pre-alerta del PAM per inundacions es donarà en els casos següents:

- \* Quan el **CECAT** informa d'una pre - alerta del Pla INUNCAT derivat del control de preses, quan l'aigua que es desguassa de la presa sigui proper al cabal que pot produir inundacions aigües avall d'aquesta.
- \* Quan el **CECAT** informa d'una pre-alerta del Pla INUNCAT per possible afectació a la zona on es troba el municipi.

La pre-alerta no implica l'activació del Pla.

### » ALERTA:

El Pla s'activa en **fase d'alerta** davant de les situacions següents:

- \* Quan el **CECAT** informa de l'activació del Pla INUNCAT en fase d'alerta per afectació a la zona on es troba el municipi.
- \* Davant d'inundacions en zones de conreu que no afectin ni puguin afectar a persones, béns i vies de comunicació.
- \* Quan hi ha paràmetres objectius que fan preveure inundacions importants o imminents a curt termini.
- \* Al final d'una situació d'emergència, mentre es realitzin les tasques que permetran el retorn a la normalitat.



- \* Quan el **CECAT** indiqui que la presa o bassa,... ha qualificat l'escenari 1 (aplicació de mesures correctores) i/o l'aigua que es desguassa de la presa o bassa sigui la que produeix desbordament sense que hi hagi danys importants.[D19]

## » EMERGÈNCIA:

El Pla s'activa en **fase d'emergència** davant de les situacions següents:

- \* Quan el **CECAT** informa de l'activació del Pla INUNCAT en fase d'emergència per afectació a la zona on es trobi el municipi.
- \* Quan hi ha inundacions i aquest fet pot comportar, per la seva evolució, un greu risc per al municipi.
- \* Quan el **CECAT** indiqui que la presa o bassa,... ha qualificat l'escenari 2 (excepcional) i/o el desguàs de la presa o bassa sigui la que produeixi danys important.[D20]

### criteris d'activació:

Succés	Nivell d'activació
Tasques de control de les preses, si aquest implica maniobres ordinàries amb cabals superiors als habituals	Pre-avís
Tasques de control de preses, quan l'aigua que es desguassa de la presa sigui proper al cabal que pot produir inundacions aigües avall d'aquesta	Pre-alerta
Inundacions amb possibilitat d'afectació important a nuclis de població, grans instal·lacions comercials, industrials o agrícoles, serveis bàsics, vies de comunicació, infraestructures, ramaderies, etc.	Emergència
Inundacions amb possibilitat d'afectació lleu a habitatges aïllats, instal·lacions comercials, industrials, agrícoles, ramaderes, serveis bàsics, etc.	Alerta / Emergència
Afectació per mal funcionament de la presa o bassa	Alerta / Emergència
Inundacions de guals i altres zones sense presència de població	Alerta
Predicció d'inundacions imminents per informació meteorològica i hidrològica	Alerta
Predicció de pluges intenses	No Activació / Alerta

## **NEVADES**

Seguint la filosofia del Pla NEUCAT, davant d'una previsió de nevades, abans d'activar el Pla d'actuació municipal en alerta o en emergència, el municipi pot començar a fer tota una sèrie d'actuacions preventives per minimitzar les possibles conseqüències de les nevades previstes.

En funció del marge de temps associat a les prediccions meteorològiques, hi ha dos situacions: avís i prealerta.

### ▶ **AVÍS:**

- \* Quan el CECAT envii el Preavís de **Situació Meteorològica de Perill per neu** del Servei Meteorològic de Catalunya.
- \* Quan el CECAT envii el mapa comarcal de risc i el municipi estigui en una comarca amb **risc**

**baix** per nevades com a conseqüència de l'emissió d'un avís de perill meteorològic **SMP** per neu per part del Servei Meteorològic de Catalunya.

▶ **PREALERTA:**

- \* Quan el CECAT envii el mapa comarcal de risc i el municipi estigui en una comarca amb **risc moderat** per nevades com a conseqüència de l'emissió d'un avís de perill meteorològic **SMP** per neu per part del Servei Meteorològic de Catalunya.
- \* Quan CECAT envii que des de la Direcció del Pla NEUCAT, en funció de la mobilitat prevista, estima la necessitat de fer una major difusió del risc de nevades en la comarca on hi ha el municipi encara que es trobin en situació de **risc baix**.

## Nivells i Criteris d'Activació

▶ **ACTIVACIÓ DEL PAM EN ALERTA:**

- \* Quan el CECAT envii el mapa comarcal de risc i el municipi estigui en una comarca amb **risc alt** per nevades com a conseqüència de l'emissió d'un avís de perill meteorològic **SMP** per neu per part del Servei Meteorològic de Catalunya.
- \* Quan, com a conseqüència de la neu, en el municipi es comencin a produir **afectacions puntuals/olleus** sobre la xarxa viària i/o ferroviària, algun dels serveis bàsics o a la població.

▶ **ACTIVACIÓ DEL PAM EN EMERGÈNCIA 1:**

- \* Quan el CECAT envii el mapa comarcal de risc i el municipi estigui en una comarca amb **risc mol extrem** per nevades com a conseqüència de l'emissió d'un avís de perill meteorològic **SMP** per neu per part del Servei Meteorològic de Catalunya.
- \* Quan el CECAT envii l'activació d'emergència 1 a la comarca on es troba situat el municipi.
- \* Com a conseqüència de la neu, en el municipi, es comencin a produir **afectacions** a la xarxa viària i/o ferroviària, algun dels serveis bàsics o a la població.
- \* Quan a nivell municipal, es talli el trànsit de vehicles pesants, articulats,... i es derivin als aparcaments preestablerts, a fi de facilitar els treballs de neteja.
- \* Quan sigui obligatori l'ús de cadenes per a vehicles lleugers.

▶ **ACTIVACIÓ DEL PAM EN EMERGÈNCIA 2:**

- \* Quan el CECAT envii l'activació d'emergència 2 a la comarca on es troba situat el municipi.
- \* Com a conseqüència de la neu, en el municipi, es comencin a produir **afectacions importants** a la xarxa viària i/o ferroviària, algun dels serveis bàsics o a la població.
- \* Quan a conseqüència d'una nevada queden afectades de forma descontrolada les vies de comunicació principals del municipi, i/o es produeix el bloqueig de vehicles i/o persones, de manera que es generi una situació de risc important per al municipi.
- \* Quan, a nivell municipal, es decideixi tallar la totalitat del trànsit per facilitar les tasques de neteja.

## EMERGÈNCIES SÍSMIQUES

### » ALERTA:

El Pla s'activa en **fase d'alerta** davant de les situacions següents:

- \* Quan el **CECAT** informa de l'activació del Pla SISMICAT en fase d'alerta per afectació a la zona on es troba el municipi.
- \* Quan el sisme ha estat àmpliament percebut per a la població.
- \* Quan a causa del sisme s'han produït ferits lleus.
- \* Al final d'una situació d'emergència, mentre es realitzin les tasques que permetran el retorn a la normalitat.

### » EMERGÈNCIA:

El Pla s'activa en **fase d'emergència** davant de les situacions següents:

- \* Quan el **CECAT** informa de l'activació del Pla SISMICAT en fase d'emergència per afectació a la zona on es trobi el municipi.
- \* Quan el sisme ha produït danys a les construccions i/o hi ha habitatges que no poden ser ocupats.
- \* Quan a causa del sisme s'han produït danys personals.
- \* Quan a causa del sisme es produeix desordre ciutadà per pànic
- \* Quan a causa del sisme es produeixen fallades dels serveis bàsics a la població.
- \* Quan es produeixen altres emergències per efecte dòmino.

Succés	Nivell d'activació
El sisme ha estat àmpliament percebut	Alerta
Els sisme ha produït ferits lleus	Alerta
El sisme ha produït ferits greus o morts	Emergència
El sisme ha produït danys a les construccions	Emergència
Hi ha desordre ciutadà per pànic	Emergència
Hi ha persones sense casa	Emergència
Hi ha una fallada important dels serveis bàsics	Emergència
A causa del sisme es generen altres emergències per efecte dominó	Emergència

CPISR-1  
Oriol  
Bassa Vila

Firmado digitalmente por CPISR-1 Oriol  
Bassa Vila  
Nombre de reconocimiento (DN): c=ES,  
o=Consell Comarcal del Maresme,  
ou=Consell Comarcal del Maresme,  
ou=Serveis Públics de Certificació CPISR-1,  
ou=Vegeu <https://www.catcert.cat/ver/CPISR-1> (c)03, sn=Bassa Vila,  
givenName=Oriol,  
serialNumber=38799624G, cn=CPISR-1  
Oriol Bassa Vila  
Fecha: 2014.10.01 11:10:17 +02'00'