

DOCUMENT D2. **INVENTARI DE MASIES I CASES RURALS,  
I ALTRES EDIFICACIONS RESIDENCIALS  
EN SÒL NO URBANITZABLE**

---



## **PLA D'ORDENACIÓ URBANÍSTICA MUNICIPAL DE SANT POL DE MAR**

Revisió i adaptació al Text refós de la Llei d'urbanisme vigent, d'acord a les determinacions introduïdes per la Llei 7/2011, de 27 de juliol, de mesures fiscals i financeres, i per la Llei 3/2012, de 22 de febrer, de modificació del Text refós de la Llei d'urbanisme, aprovat pel Decret legislatiu 1/2010, de 3 d'agost

### **DOCUMENT D2. INVENTARI DE MASIES I CASES RURALS, I ALTRES EDIFICACIONS RESIDENCIALS EN SÒL NO URBANITZABLE**

---

- 1. MASIES I CASES RURALS EN SÒL NO URBANITZABLE**
- 2. ALTRES EDIFICACIONS RESIDENCIALS EN SÒL NO URBANITZABLE**

## 1. MASIES I CASES RURALS EN SÒL NO URBANITZABLE

---

De conformitat amb l'establert als articles 50, 58 i 59 del Text refós de la Llei d'urbanisme i d'acord amb el Títol Vuitè de les Normes Urbanístiques del present POUM, s'incorpora –com a part integrant de la documentació imperativa del Pla– el present inventari de masies i cases rurals, d'acord amb l'article 71 de l'esmentat Text refós de la Llei d'urbanisme. Les edificacions incloses al present inventari seran objecte d'un Pla especial.

La informació de base per a l'elaboració de l'Inventari de masies i cases rurals en sòl no urbanitzable prové, a més de l'Inventari del Patrimoni Cultural Immoble de la Generalitat de Catalunya i del Pla especial de protecció d'edificis i elements de Sant Pol de Mar, dels treballs per a la redacció d'un Pla especial urbanístic i Catàleg de masies i cases rurals, promogut l'any 2006 per l'Ajuntament Sant Pol de Mar. Aquests treballs van diferenciar cinc tipologies de masies o cases rurals:

### T1. Grans masies senyorials

- Descripció: grans masies senyorials o casals construïts o reformats a principis i mitjans del s. XX, vinculades a una explotació agrícola però amb la funció principal residencial, d'estètica tradicional i de grans dimensions, i amb nombrosos detalls decoratius.
- Preservació: per motius històrics, arquitectònics o paisatgístics.
- Usos: susceptibles de ser destinats als usos previstos en l'article 47.3 del Text refós de la Llei d'urbanisme.
- Ordenació i ampliacions: En general l'ampliació màxima permesa és del 20% del sostre actualment edificat. En particular, s'admetran les majors ampliacions relacionades en les fitxes adjuntes, depenent de la posició topogràfica de la casa, de les feixes aptes per a realitzar les ampliacions, de l'existència d'arbrat o vistes a protegir, etc. Tota rehabilitació o ampliació comportarà la reforma dels volums disconformes amb les característiques de l'edificació original i l'adequació paisatgística del conjunt.

### T2. Masos antics

- Descripció: masos antics que conserven bona part de l'estructura original si bé sovint amb la morfologia força retocada per noves construccions annexes o per modificacions, respectant però les formes arquitectòniques tradicionals, vinculades a una explotació agrícola o recentment abandonades.
- Preservació: per motius històrics, arquitectònics, paisatgístics o socials.

- Usos: susceptibles de ser destinats als usos previstos en l'article 47.3 del Text refós de la Llei d'urbanisme.
- Ordenació i ampliacions: En general l'ampliació màxima permesa és del 20% del sostre actualment edificat. En particular, s'admetran les majors ampliacions relacionades en les fitxes adjuntes, depenent de la posició topogràfica de la casa, de les feixes aptes per a realitzar les ampliacions, de l'existència d'arbrat o vistes a protegir, etc. Tota rehabilitació o ampliació comportarà la reforma dels volums disconformes amb les característiques de l'edificació original i l'adequació paisatgística del conjunt.

### T3. Masies o cases rurals molt reformades

- Descripció: masies o cases rurals molt reformades, algunes de les quals conserven traces de la construcció antiga però d'altres es troben molt reformades en habitatges moderns que conserven pocs elements de l'arquitectura tradicional.
- Preservació: per motius històrics o socials.
- Usos: únicament habitatge unifamiliar.
- Ordenació i ampliacions: En general l'ampliació màxima permesa és del 10% del sostre actualment edificat. En particular, s'admetran les majors ampliacions relacionades en les fitxes adjuntes, depenent de la posició topogràfica de la casa, de les feixes aptes per a realitzar les ampliacions, de l'existència d'arbrat o vistes a protegir, etc. Tota rehabilitació o ampliació comportarà l'adequació paisatgística del conjunt.

### T4. Cases rurals de construcció recent

- Descripció: cases rurals de construcció més o menys recent, d'arquitectura no tradicional o per reconversió de construccions auxiliars, normalment poc integrades en el seu entorn i no vinculades a una explotació agrícola en funcionament.
- Preservació: No susceptibles de ser preservades. Per motius socials només en el cas que estiguin vinculades a una explotació agrícola, ramadera o forestal (T4-P).
- Usos: únicament habitatge unifamiliar.
- Ordenació i ampliacions: L'ampliació màxima permesa és del 10% del sostre actualment edificat.

## T5. Habitatges unifamiliars aïllats

- Descripció: habitatges unifamiliars aïllats tipus “xalet”, de construcció més o menys recent, propers al nucli urbà o a les urbanitzacions existents al municipi, normalment desenvolupats en parcel·la petita, i que no estan vinculades a una activitat agrícola.
- Preservació: No susceptibles de ser preservades.
- Usos: únicament habitatge unifamiliar.
- Ordenació i ampliacions: L'ampliació màxima permesa és del 10% del sostre actualment edificat.

D'acord amb el Títol Vuitè de les Normes urbanístiques del present POUM de Sant Pol de Mar, a continuació es relacionen les masies i cases rurals que seran objecte d'un Pla especial de Catàleg de masies i cases rurals en sòl no urbanitzable, sense perjudici que el Pla especial pugui considerar convenient ampliar el Catàleg i incloure altres masies i cases rurals.

La relació que segueix detalla, per a cada masia o casa rural, el nom, la situació, la tipologia, si es troben incloses a l'Inventari del Patrimoni Cultural Immoble (IPCI) de la Generalitat de Catalunya, i si la masia es troba inclosa al Catàleg de béns a protegir (A) que constitueix el Document D1 d'aquest POUM:

Codi	Nom	Situació	Tipologia IPCI	Catàleg de béns
M1	Can Golinons	Vall de Golinons	T2	-
M2	Cal Sidru	Vall de Golinons	T3	-
M3	Can Soler	Vall de Golinons	T4-P	-
M4	Prop. Maria Pera Cudony	Vall de Golinons	T3	-
M5	Prop. José Mayora Font	Vall de Golinons	T4-P	-
M6	Can Gasons	Vall de Golinons	T2	-
M7	Can Giralt	Vall de Golinons	T4-P	-
M8	Can Gasòfia	Vall de Golinons	T2	-
M9	Can Mascaró	Vall de Golinons	T1	A70
M10	Can Calella-Cal Rum Rum	Vall de Golinons	T2	-
M11	Cal Xai	Vall de Golinons	T2	-
M12	Can Vila	Veral de la Cabra	T2	-
M13	Can Morer	El Morer	T3	-
M14	Can Tuietes o Can Ginesta	Sot de Can Tuietes	T2	-
M15	Can Roca	Can Roca	T2	A71
M16	Can Rata	Can Rata	T2	-
M17	Mas Torpí	Riera de Sant Pol	T3	-
M18	Can Carreras	Riera de Sant Pol	T2	-

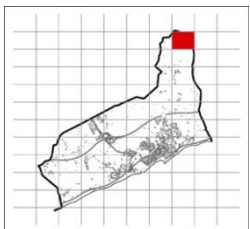
Codi	Nom	Situació	Tipologia	IPCI	Catàleg de béns
M19	Can Riba	La Murtra	T2	-	-
M20	Can Bella de Dalt	Can Bella	T2	-	-
M21	Mas Torres	La Murtra	T3	-	-
M22	La Murtra	La Murtra	T1	40068	A68a
M23	El Molí	La Murtra	T2	-	A68b
M24	Torre Martina	Torre Martina	T3	-	A69

Per a les masies i cases rurals identificades que figuren en el present inventari però que no han estat incloses en el Catàleg de béns a protegir (Document D1), serà d'aplicació el Capítol III del Títol Vuitè de les Normes urbanístiques d'aquest POUM, així com les determinacions normatives que es fixaran en cada fitxa concreta del Pla especial de Catàleg de masies i cases rurals en sòl no urbanitzable. Per a les masies i cases rurals que han estat incloses en el Catàleg de béns a protegir (Document D1) seran d'aplicació els Capítols I i II del Títol Vuitè de les Normes urbanístiques d'aquest POUM. En aquest sentit, han estat incorporades al Catàleg de béns a protegir del POUM les masies de Can Mascaró i La Murtra –classificades com grans masies senyoriales (T1), i la darrera inclosa en l'Inventari del Patrimoni Cultural Immoble de la Generalitat de Catalunya-, i la masia de Can Roca, segons reunions mantingudes amb la Junta de Patrimoni de l'Ajuntament de Sant Pol de Mar.

El Pla especial de Catàleg de masies i cases rurals en sòl no urbanitzable incorporarà la descripció de la masia o casa rural, així com la justificació de les raons per a la seva preservació. Així mateix, el Pla especial concretarà les determinacions normatives pel que fa al tipus d'intervencions admeses, les condicions d'ordenació, els usos i activitats admeses, les possibilitats d'ampliació, elements especials a preservar, etc.

Per a cada masia o casa rural inclosa, en aquest document s'incorpora a continuació un inventari que concreta els següents aspectes: el nom, un plànol de situació, fotografies actuals, el codi de l'Inventari de Patrimoni Cultural Immoble de la Generalitat de Catalunya en cas de trobar-se inclosa, el codi del Catàleg de béns a protegir del POUM (Document D1) en cas de trobar-se inclosa, la seva situació i tipologia, la referència cadastral i la localització en coordenades UTM (Fus 31, hemisferi nord, amb Datum ED50), la qualificació del sòl en el POUM, i el nivell de protecció existent.

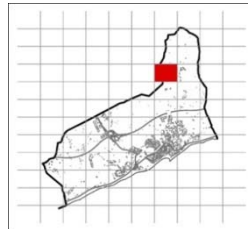
## M1. CAN GOLINONS



### Identificació

- *Codi inventari de Patrimoni Cultural Immoble de Catalunya:* -
- *Catàleg de béns a protegir del POUM:* -
- *Situació i tipologia:* Vall de Golinons. T2 – Masos antics.
- *Referència cadastral:* 002005100DG60H0001RL
- *UTM (x,y):* 469082, 4608435
- *Qualificació urbanística:* SNU. N2 - Zona d'espais de protecció.
- *Protecció existent:* -

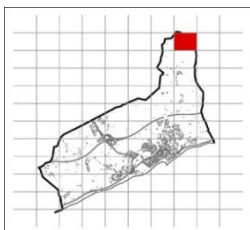
## M3. CAN SOLER



### Identificació

- *Codi inventari de Patrimoni Cultural Immoble de Catalunya:* -
- *Catàleg de béns a protegir del POUM:* -
- *Situació i tipologia:* Vall de Golinons. T4 – Cases rurals de construcció recent.
- *Referència cadastral:* 002406100DG60H0001KL
- *UTM (x,y):* 469010, 4608001
- *Qualificació urbanística:* SNU. N2 - Zona d'espais de protecció.
- *Protecció existent:* -

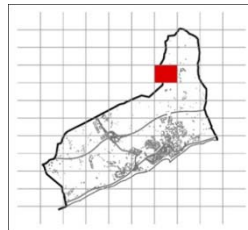
## M2. CAL SIDRU



### Identificació

- *Codi inventari de Patrimoni Cultural Immoble de Catalunya:* -
- *Catàleg de béns a protegir del POUM:* -
- *Situació i tipologia:* Vall de Golinons. T3 – Masies o cases rurals molt reformades.
- *Referència cadastral:* 002005500DG60H0001JL
- *UTM (x,y):* 469246, 4608469
- *Qualificació urbanística:* SNU. N2 - Zona d'espais de protecció.
- *Protecció existent:* -

## M4. PROP. DE MARIA PERA CUDONY

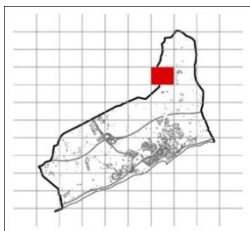


### Identificació

- *Codi inventari de Patrimoni Cultural Immoble de Catalunya:* -
- *Catàleg de béns a protegir del POUM:* -
- *Situació i tipologia:* Vall de Golinons. T3 – Masies o cases rurals molt reformades.
- *Referència cadastral:* 002404100DG60H0001UL
- *UTM (x,y):* 468821, 4607826
- *Qualificació urbanística:* SNU. N2 - Zona d'espais de protecció.
- *Protecció existent:* -



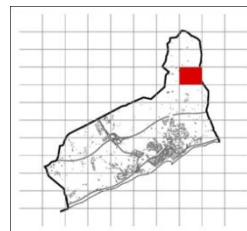
## M5. PROP. DE JOSÉ MAYORA FONT



### Identificació

- *Codi inventari de Patrimoni Cultural Immoble de Catalunya:* -
- *Catàleg de béns a protegir del POUM:* -
- *Situació i tipologia:* Vall de Golinons. T4 – Cases rurals de construcció recent.
- *Referència cadastral:* 08235A003000730001DI
- *UTM (x,y):* 468983, 4607664
- *Qualificació urbanística:* SNU. N2 - Zona d'espais de protecció.
- *Protecció existent:* -

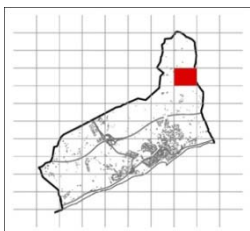
## M7. CAN GIRALT



### Identificació

- *Codi inventari de Patrimoni Cultural Immoble de Catalunya:* -
- *Catàleg de béns a protegir del POUM:* -
- *Situació i tipologia:* Vall de Golinons. T4 – Cases rurals de construcció recent.
- *Referència cadastral:* 002505300DG60H0001QL
- *UTM (x,y):* 469124, 4607689
- *Qualificació urbanística:* SNU. N2 - Zona d'espais de protecció.
- *Protecció existent:* -

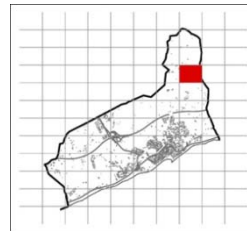
## M6. CAN GASONS



### Identificació

- *Codi inventari de Patrimoni Cultural Immoble de Catalunya:* -
- *Catàleg de béns a protegir del POUM:* -
- *Situació i tipologia:* Vall de Golinons. T2 – Masos antics,
- *Referència cadastral:* 002505000DG60H0001BL
- *UTM (x,y):* 469110, 4607760
- *Qualificació urbanística:* SNU. N2 - Zona d'espais de protecció.
- *Protecció existent:* -

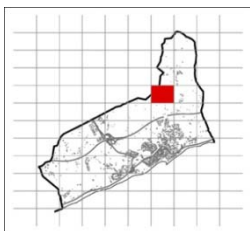
## M8. CAN GASÒFIA



### Identificació

- *Codi inventari de Patrimoni Cultural Immoble de Catalunya:* -
- *Catàleg de béns a protegir del POUM:* -
- *Situació i tipologia:* Vall de Golinons. T2 – Masos antics.
- *Referència cadastral:* 002504900DG60H0001GL
- *UTM (x,y):* 469133, 4607610
- *Qualificació urbanística:* SNU. N2 - Zona d'espais de protecció.
- *Protecció existent:* -

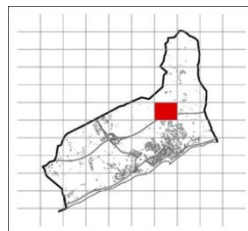
## M9. CAN MASCARÓ



### Identificació

- *Codi inventari de Patrimoni Cultural Immoble de Catalunya:* -
- *Catàleg de béns a protegir del POUM:* A70. Nivell de protecció 2 – 4.
- *Situació i tipologia:* Vall de Golinons. T1 – Grans masies senyoriales.
- *Referència cadastral:* 000403700DG60F0001BQ
- *UTM (x,y):* 468787, 4607403
- *Qualificació urbanística:* SNU. N2 - Zona d'espais de protecció.
- *Protecció existent:* TR Pla especial de protecció d'edificis i elements. 6E, grau de protecció 2.

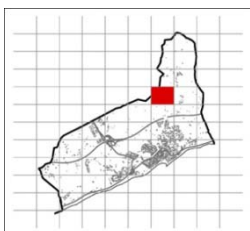
## M11. CAL XAI



### Identificació

- *Codi inventari de Patrimoni Cultural Immoble de Catalunya:* -
- *Catàleg de béns a protegir del POUM:* -
- *Situació i tipologia:* Vall de Golinons. T2 – Masos antics.
- *Referència cadastral:* 000904600DG60F0001UQ
- *UTM (x,y):* 469000, 4606922
- *Qualificació urbanística:* SNU. N2 - Zona d'espais de protecció.
- *Protecció existent:* -

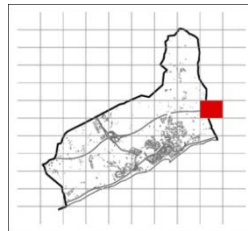
## M10. CAN CALELLA (CAL RUM RUM)



### Identificació

- *Codi inventari de Patrimoni Cultural Immoble de Catalunya:* -
- *Catàleg de béns a protegir del POUM:* -
- *Situació i tipologia:* Vall de Golinons. T2 – Masos antics.
- *Referència cadastral:* 000404700DG60F0001FQ
- *UTM (x,y):* 468979, 4607210
- *Qualificació urbanística:* SNU. N2 - Zona d'espais de protecció.
- *Protecció existent:* -

## M12. CAN VILA

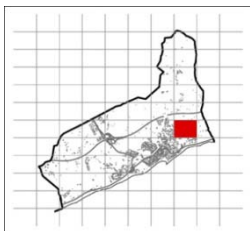


### Identificació

- *Codi inventari de Patrimoni Cultural Immoble de Catalunya:* -
- *Catàleg de béns a protegir del POUM:* -
- *Situació i tipologia:* Veral de la Cabra. T2 – Masos antics.
- *Referència cadastral:* 000505800DG60F0001XQ
- *UTM (x,y):* 469704, 4607115
- *Qualificació urbanística:* SNU. N2 - Zona d'espais de protecció.
- *Protecció existent:* -



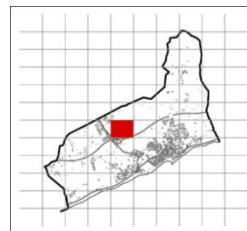
### M13. CAN MORER



#### Identificació

- *Codi inventari de Patrimoni Cultural Immoble de Catalunya:* -
- *Catàleg de béns a protegir del POUM:* -
- *Situació i tipologia:* El Morer. T3 – Masies o cases rurals molt reformades.
- *Referència cadastral:* 001005600DG60F0001FQ
- *UTM (x,y):* 469454, 4606645
- *Qualificació urbanística:* SNU. N3C1 - Zona de protecció sectorial. Sistema urbanístic costaner C1.
- *Protecció existent:* -

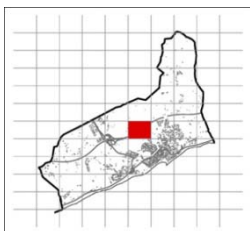
### M15. CAN ROCA



#### Identificació

- *Codi inventari de Patrimoni Cultural Immoble de Catalunya:* -
- *Catàleg de béns a protegir del POUM:* A71. Nivell de protecció 2 – 4.
- *Situació i tipologia:* Can Roca. T2 – Masos antics.
- *Referència cadastral:* 000801800DG60F0001GQ
- *UTM (x,y):* 467470, 4606626
- *Qualificació urbanística:* SNU. N1 - Zona d'espais rústics.
- *Protecció existent:* -

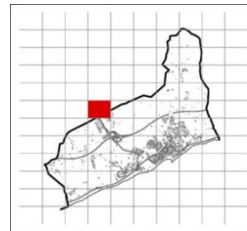
### M14. CAN TUIETES (CAN GINESTA)



#### Identificació

- *Codi inventari de Patrimoni Cultural Immoble de Catalunya:* -
- *Catàleg de béns a protegir del POUM:* -
- *Situació i tipologia:* Sot de Can Tuietes. T2 – Masos antics.
- *Referència cadastral:* 000903200DG60F0001MQ
- *UTM (x,y):* 468388, 4606526
- *Qualificació urbanística:* SNU. N3C1 - Zona de protecció sectorial. Sistema urbanístic costaner C1.
- *Protecció existent:* -

### M16. CAN RATA

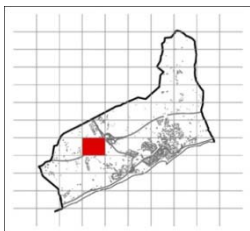


#### Identificació

- *Codi inventari de Patrimoni Cultural Immoble de Catalunya:* -
- *Catàleg de béns a protegir del POUM:* -
- *Situació i tipologia:* Can Rata. T2 – Masos antics.
- *Referència cadastral:* 000801400DG60F0001WQ
- *UTM (x,y):* 467344, 4606872
- *Qualificació urbanística:* SNU. N1 - Zona d'espais rústics.
- *Protecció existent:* -



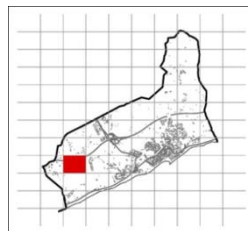
## M17. MAS TORPÍ



### Identificació

- *Codi inventari de Patrimoni Cultural Immoble de Catalunya:* -
- *Catàleg de béns a protegir del POUM:* -
- *Situació i tipologia:* Riera de Sant Pol. T3 – Masies o cases rurals molt reformades.
- *Referència cadastral:* 001201100DG60F0001EQ
- *UTM (x,y):* 466953, 4606197
- *Qualificació urbanística:* SNU. N1 - Zona d'espais rústics.
- *Protecció existent:* -


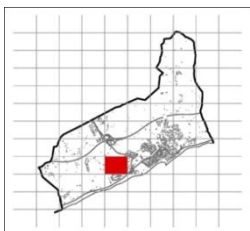
## M19. CAN RIBA



### Identificació

- *Codi inventari de Patrimoni Cultural Immoble de Catalunya:* -
- *Catàleg de béns a protegir del POUM:* -
- *Situació i tipologia:* La Murtra. T2 – Masos antics.
- *Referència cadastral:* 08235A001000380001DQ
- *UTM (x,y):* 466392, 4605850
- *Qualificació urbanística:* SNU. N2 - Zona d'espais de protecció.
- *Protecció existent:* -

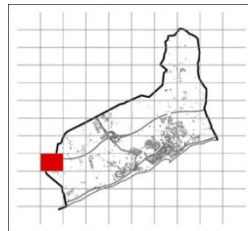
## M18. CAN CARRERAS



### Identificació

- *Codi inventari de Patrimoni Cultural Immoble de Catalunya:* -
- *Catàleg de béns a protegir del POUM:* -
- *Situació i tipologia:* Riera de Sant Pol. T2 – Masos antics.
- *Referència cadastral:* 001802200DG60F0001DQ
- *UTM (x,y):* 467516, 4605806
- *Qualificació urbanística:* SNU. N3C1 - Zona de protecció sectorial. Sistema urbanístic costaner C1.
- *Protecció existent:* -

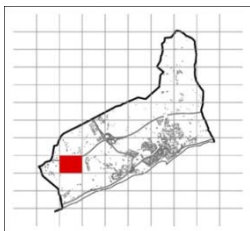
## M20. CAN BELLA DE DALT



### Identificació

- *Codi inventari de Patrimoni Cultural Immoble de Catalunya:* -
- *Catàleg de béns a protegir del POUM:* -
- *Situació i tipologia:* Can Bella. T2 – Masos antics.
- *Referència cadastral:* 08235A001000750000SK
- *UTM (x,y):* 465949, 4605604
- *Qualificació urbanística:* SNU. N3C3 - Zona de protecció sectorial. Sistema urbanístic costaner C3.
- *Protecció existent:* -

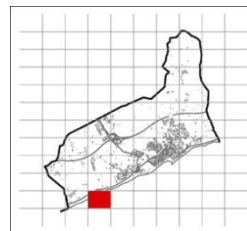
## M21. MAS TORRES



### Identificació

- *Codi inventari de Patrimoni Cultural Immoble de Catalunya:* -
- *Catàleg de béns a protegir del POUM:* -
- *Situació i tipologia:* La Murtra. T3 – Masies o cases rurals molt reformades.
- *Referència cadastral:* 001700800DG60F0001TQ
- *UTM (x,y):* 466713, 4605663
- *Qualificació urbanística:* SNU. N3C1 - Zona de protecció sectorial. Sistema urbanístic costaner C1.
- *Protecció existent:* -

## M23. EL MOLÍ



### Identificació

- *Codi inventari de Patrimoni Cultural Immoble de Catalunya:* -
- *Catàleg de béns a protegir del POUM:* A68b. Nivell de protecció 3 – 4.
- *Situació i tipologia:* La Murtra. T2 – Masos antics.
- *Referència cadastral:* 002201000DG60F0001YQ
- *UTM (x,y):* 466879, 4604993
- *Qualificació urbanística:* SNU. N3C1 - Zona de protecció sectorial. Sistema urbanístic costaner C1.
- *Protecció existent:* TR Pla especial de protecció d'edificis i elements. 1E, grau de protecció 2.


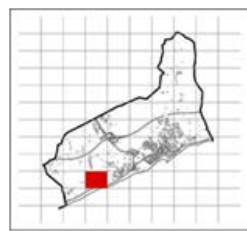
## M22. LA MURTRA



### Identificació

- *Codi inventari de Patrimoni Cultural Immoble de Catalunya:* 40068
- *Catàleg de béns a protegir del POUM:* A68a. Nivell de protecció 2 – 4.
- *Situació i tipologia:* La Murtra. T1 – Grans masies senyoriales.
- *Referència cadastral:* 002200700DG60F0001YQ
- *UTM (x,y):* 466793, 4605166
- *Qualificació urbanística:* SNU. N3C1 - Zona de protecció sectorial. Sistema urbanístic costaner C1.
- *Protecció existent:* TR Pla especial de protecció d'edificis i elements. 1E, grau de protecció 2.

## M24. TORRE MARTINA



### Identificació

- *Codi inventari de Patrimoni Cultural Immoble de Catalunya:* -
- *Catàleg de béns a protegir del POUM:* A69. Nivell de protecció 2 – 4.
- *Situació i tipologia:* Torre Martina. T3 – Masies o cases rurals molt reformades (antiga masia enderrocada)
- *Referència cadastral:* 08235A001000560000SH
- *UTM (x,y):* 467153, 4605385
- *Qualificació urbanística:* SNU. N3C1 - Zona de protecció sectorial. Sistema urbanístic costaner C1.
- *Protecció existent:* TR Pla especial de protecció d'edificis i elements. 2E, grau de protecció 1.

## 2. ALTRES EDIFICACIONS RESIDENCIALS EN SÒL NO URBANITZABLE

---

A continuació es relacionen les edificacions avui destinades a habitatge existents en sòl no urbanitzable, i que actualment no reuneixen les condicions per a haver estat incloses ni al Catàleg de béns a protegir ni a l'Inventari de masies i cases rurals que seran objecte de Pla especial. La seva regulació es regirà per l'establert al Capítol III del Títol Setè de les Normes urbanístiques del present POUM de Sant Pol de Mar, i concretament en el seu article 197.

Segons informació facilitada per l'Ajuntament de Sant Pol de Mar, per a cada edificació residencial relacionada s'especifica la situació, la referència cadastral i les coordenades UTM (Fus 31, hemisferi nord, amb Datum ED50):

<i>N.</i>	<i>Situació</i>	<i>Referència cadastral</i>	<i>Coordenades x,y</i>
1	Vall de Golinons	002005500DG60H0001JL	469264, 4608151
2	Vall de Golinons	002506900DG60H0001EL	469127, 4608043
3	Vall de Golinons	002406200DG60H0001RL	469053, 4607837
4	Vall de Golinons	002404400DG60H0001AL	468822, 4607823
5	Vall de Golinons	002404000DG60H0001ZL	468895, 4607844
6	Vall de Golinons	000506000DG60F0001DQ	469187, 4607184
7	Veral de la Cabra	000505900DG60F0001IQ	469650, 4607064
8	El Morer	001006800DG60F0001EQ	469468, 4606448
9	Can Roca	000801700DG60F0001YQ	467452, 4606585
10	Sot del Mas	000700900DG60F0001WQ	466742, 4606585
11	La Murtra	001200400DG60F0001DQ	466476, 4606009
12	Can Bella	001706700DG60F0001YQ	466211, 4605624
13	Can Roca	000801900DG60F0001QQ	467432, 4606796
14	Can Roca	000802000DG60F0001YQ	467447, 4606841
15	Els Juncarols	000302400DG60F0001JQ	467700, 4607063
16	Els Juncarols	000302300DG60F0001IQ	467712, 4607066
17	Els Juncarols	000302700DG60F0001ZQ	467772, 4607083
18	Els Juncarols	000302800DG60F0001UQ	467802, 4607137
19	Can Pou	001505700DG60F0001WQ	469648, 4606348