







-  Límit del sòl urbà i del sòl urbanitzable d'acord amb el planejament vigent
-  Àrees inundables per un període de retorn de 10 anys
-  Àrees inundables per un període de retorn de 100 anys
-  Sòls no aptes per a la delimitació de nova urbanització per tenir un pendent superior al 20%*

*d'acord amb l'article 9 del Decret legislatiu 1/2010, de 3 d'agost, pel qual s'aprova el Text refós de la Llei d'urbanisme



**Ajuntament de
Sant Pol de Mar**

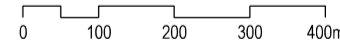
**PLA D'ORDENACIÓ
URBANÍSTICA MUNICIPAL**

AVANÇ. Febrer 2013

Plànol:
**Sòls no aptes
per a la delimitació
de nova urbanització**

1.5

Escala : 1:10.000



Redacció:
Interlands® ciutat i territori SLP www.interlands.cat
Manel Farrés 33, 08173 Sant Cugat de Vallès. Tel. 93 5891234

